

**Паспорт
муниципального образования
Чернский район
в области
культурно-познавательного туризма**

**Составлен
ГУК ТО «ОЦРК»**

Содержание

Объекты показа	3
Музеи	3
Памятники истории, архитектуры и достопримечательности	9
Археологические памятники.....	15
КДУ (ДК и т.д.).....	18
Объекты религиозного показа	20
Усадьбы.....	25
Инфраструктура муниципального образования	31
Гостиницы	31
Объекты питания.....	31
Транспорт	32
Туристские услуги.....	32
Краеведы	33
Общая информация.....	34

Объекты показа

Музеи

МБУК «Чернский историко-краеведческий музей им. Н.А. Вознесенского»


(Тульская обл., п. Чернь, ул. Вознесенского, д. 15)

Краткое описание	Открыт в 1983 году. Экспозиция музея состоит из двух разделов. Несколько залов посвящены истории чернского края: «Археология, история крепости Чернь», «Крестьянский быт», «Революция и гражданская война», «Наши земляки в годы Великой Отечественной войны». Чернский музей в доме, где жила семья Николая Алексеевича Вознесенского, видного государственного и политического деятеля советской эпохи, поэтому отдельная экспозиция посвящена его жизни.
Основные объекты фондов	В музее представлены археологическая коллекция, предметы этнографии, личные вещи, документы, награды, фотографии жителей Чернского района.
Интерактивные мероприятия	Цикл музейных занятий для школьников: «Секреты бабушкиного сундука», «Куклы наших бабушек», «Посылка на фронт», «Шел солдат», «Письмо с фронта», «Масленица в музее», «Праздник птиц». Для посетителей старшего возраста проходят тематические вечера в рамках акции «Ночь в музее».
Событийные мероприятия	Май – «Ночь в музее», июнь – Межрегиональный литературно-песенный праздник «Песни Бежина луга», ноябрь – «Ночь искусств».
Исторические личности	Николай Алексеевич Вознесенский (1903–1950) – советский государственный и политический деятель, председатель Госплана СССР (1938–1949), заместитель Председателя СНК СССР, член Государственного Комитета Обороны, академик, доктор экономических наук, уроженец чернской земли.
Статистика посещения	2019 г. – 7800 чел.
Интеграция в действующие маршруты туроператоров	Туристическое агентство «Вокруг света» (Тула), интернет-агентство «Знать!», организующее маршруты для автомобилистов (г. Москва).
Транспортная доступность	Музей расположен в центре поселка Чернь. Поселок находится на федеральной трассе М2.


Музей истории железнодорожного транспорта
(Тульская обл., Чернский р-н, ст. Скуратово)

Краткое описание	<p>Открыт в 2003 году в трехэтажном каменном здании вокзала станции, памятнике архитектуры XIX века. Основные экспонаты музея – железнодорожные раритеты: в экспозиции представлены образцы рельс ушедших времен, ручной стрелочный перевод и старинный семафор, подробнейшее расписания поездов 1883 и 1906 годов, образцы железнодорожной формы разных лет, жезлы, кокарды и «лычки», медали и ордена железнодорожников прошлого века, а также буферные, хвостовые, ручные железнодорожные фонари, инвентарь дореволюционных путейцев и вагонников. Здесь можно увидеть старинную мебель и чудом сохранившиеся предметы быта – телефонный аппарат, с которого Гиляровский в 1882 году диктовал сообщения в Москву о пострадавших в кукуевской катастрофе. Отдельные стенды экспозиции посвящены Льву Толстому, Афанасию Фету, Ивану Тургеневу и Алексею Скуратову, известному русскому мореплавателю, чье имя и носит поселок. На стенде Льва Николаевича Толстого можно увидеть портрет Анны Карениной с подписью: «Железная дорога как праздник».</p> <p>В годы Великой Отечественной войны скуратовский узел также являлся стратегическим. Именно сюда прибывали эшелоны с танками, артиллерийскими орудиями, участвовавшими в героической обороне Тулы, а потом и на Курской дуге. Здесь же базировался первый советский бронепоезд, вооруженный самыми современными в то время реактивными системами. Немецкая разведка считала, что состав собран в Америке. На самом же деле все в бронепоезде до последнего винтика было отечественным.</p> <p>В музее восстановлен в первоначальном виде памятник В.И. Ленину и И.В. Сталину. Олицетворением ушедшей эпохи является паровоз Л-3036, установленный на станции.</p>
Исторические личности	<p>Лев Николаевич Толстой (1828–1910) – классик мировой литературы.</p> <p>Иван Сергеевич Тургенев (1818–1883) – великий русский писатель, публицист, драматург, переводчик, классик русской литературы и ее пропагандист на Западе.</p> <p>Владимир Алексеевич Гиляровский (1855–1935) – русский и советский писатель, журналист, краевед Москвы.</p>
Статистика посещения	2018г.- 2060 чел.
Интеграция в действующие маршруты туроператоров	Туристический маршрут «Литературные усадьбы Тульской губернии» (турфирмы: «Турсфера» (Москва), «Серебряное кольцо» (Москва), туристический маршрут «Плавск-Чернь» с заездом в железнодорожный музей ст. Скуратово (турфирма «Акварель» (Тула).
Транспортная доступность	Проезд личным автотранспортом от Тулы по трассе М2 86 км или электричкой Тула–Орел (ежедневно), Тула–Скуратово (ежедневно) до станции Скуратово.

Музей Л.Н. Толстого в с. Никольское-Вяземское

<p>Краткое описание</p>	<p>Расположен на границе Тульской и Орловской областей, в 140 км от Тулы по Симферопольскому шоссе. Музей был создан силами ОАО «Туламашзавод» и в 1999 году передан музею-усадьбе Л.Н. Толстого «Ясная Поляна». Ныне это филиал музея. На территории находятся дуб, запечатленный в романе «Война и мир», церковь Успения Пресвятой Богородицы, построенная на средства Н.И. Толстого, колокольня, памятник Л.Н. Толстому, на въезде – беседка, стела с портретами Фета, Тургенева и Толстого, мемориальный знак в виде раскрытой книги со словами великого писателя. Общая территория – более 17 га.</p>	
<p>Основные объекты фондов</p>	<p>Фонды представлены мемориальными вещами последнего владельца усадьбы – С.Л. Толстого. Остальные экспонаты рассказывают об истории представителей рода Толстых (от эпохи средневековья до наших дней).</p>	
<p>Исторические личности</p>	<p>Иван Сергеевич Тургенев (1818–1883) – великий русский писатель, публицист, драматург, переводчик, классик русской литературы и ее пропагандист на Западе. Афанасий Афанасьевич Фет (1820–1892) – русский поэт-лирик, мемуарист, переводчик. Лев Николаевич Толстой (1828–1910) – классик русской литературы. Сергей Львович Толстой (1863–1947) – один из первых композиторов и музыкальных этнографов России.</p>	
<p>Бренды, с которыми связана экспозиция</p>	<p>Л.Н. Толстой, Ясная Поляна, Бежин луг</p>	
<p>Статистика посещения</p>	<p>2019 г. – 1500 чел.</p>	
<p>Интеграция в действующие маршруты туроператоров</p>	<p>Музей-усадьба Никольское-Вяземское включен в маршрут по русским усадьбам – «Спасское-Лутовиново–Никольское-Вяземское–Тургенево–Бежин луг».</p>	
<p>Транспортная доступность</p>	<p>Дорога отремонтирована. Из Черни два раза в день ходит рейсовый автобус.</p>	

Историко-культурный и природный музей-заповедник «Бежин луг»
(Тульская обл., Чернский р-н, с. Тургенево, ул. Школьная, д. 13)

<p>Краткое описание</p>	<p>Историко-культурный и природный музей-заповедник «Бежин луг» открыт в 2014 году на территории родовой усадьбы Тургеневых. В зимнем флигеле – бывшем здании бумажной фабрики открыта музейная экспозиция. Вниманию посетителей – восстановленный кабинет писателя, зал истории рода Тургеневых, действующий макет мельницы и макет села Тургенево XVIII века.</p> <p>Музей-заповедник включает территорию усадебного парка с каретным домиком и сараем, храм Пресвятой Богородицы, Бежин луг.</p>	
<p>Основные объекты фондов</p>	<p>Подлинные предметы мебели и интерьера, письма.</p>	
<p>Интерактивные мероприятия</p>	<p>Экскурсии с театрализацией, кукольный спектакль по сказке И.С. Тургенева «О серебряной птице и желтой лягушке», мастер-классы по изготовлению бумаги и поделок из сосновых и еловых шишек, собранных в усадебном парке.</p>	
<p>Событийные мероприятия</p>	<p>Литературно-песенный праздник «Песни Бежина луга»</p>	
<p>Исторические личности</p>	<p>Иван Сергеевич Тургенев (1818–1883) – великий русский писатель, публицист, драматург, переводчик, классик русской литературы и ее пропагандист на Западе.</p> <p>Лев Николаевич Толстой (1828–1910) – классик русской литературы.</p>	
<p>Бренды, с которыми связана экспозиция</p>	<p>Картина «Мальчики в ночном», Бежин луг.</p>	
<p>Интеграция в действующие маршруты туроператоров</p>	<p>Маршрут по русским усадьбам «Спасское-Лутовиново–Тургенево–Никольское-Вяземское».</p>	
<p>Транспортная доступность</p>	<p>Транспортная доступность – свободная. Асфальтированная дорога «Тула–Чернь».</p>	

Статистика посещения	2019 г. – 2000 чел.
Мемориальный дом П.И. Толстого в Покровском	
Краткое описание	<p>Это филиал музея-усадьбы «Ясная Поляна». Покровское, расположенное на левом берегу речки Снежедь, в 10 км к западу от Черни, было одним из родовых имений разветвлённого рода Толстых и в конце XVIII века принадлежало двоюродному дяде писателя П.И. Толстому. За его сына Валериана Петровича в 1847 году вышла замуж сестра писателя Мария Николаевна Толстая. С этого времени возникает тесная связь самого писателя и его семьи с Покровским.</p> <p>Лев Николаевич много раз посещал Покровское, оставался здесь на несколько дней, работая над своими произведениями. Здесь была сделана первая запись о замысле «Холстомера». Увиденная им в окрестностях Спасского «старая, худая, изможденная лошадь» вызвала идею нового произведения, и, вернувшись в Покровское, Толстой записывает в дневнике: «Хочется писать историю лошади».</p>
Основные объекты фондов	Флигель, пасека.
Интерактивные мероприятия	Чаепитие с медом, верховая езда, походы в с. Тургенево и на Бежин луг
Исторические личности	<p>Федор Иванович Толстой (1782–1846) – русский путешественник, авантюрист, полковник, брат П.И. Толстого.</p> <p>Петр Иванович Толстой (1785–1834) – мичман, двоюродный дядя Л.Н. Толстого.</p> <p>Иван Сергеевич Тургенев (1818–1883) – великий русский писатель, публицист, драматург, переводчик, классик русской литературы и ее пропагандист на Западе.</p> <p>Лев Николаевич Толстой (1828–1910) – классик мировой литературы.</p> <p>Мария Николаевна Толстая (1830–1912) – единственная сестра Л.Н. Толстого, схимонахиня.</p> <p>Татьяна Андреевна Кузминская (ур. Берс, 1846–1925) – русская писательница, мемуаристка.</p> <p>Елизавета Валерьяновна Оболенская (урожд. Толстая; 1852–1935) – племянница Л.Н. Толстого, дочь сестры писателя М.Н. Толстой, автор воспоминаний «Моя мать и Лев Николаевич».</p>
Бренды, с которыми связана экспозиция.	Бежин луг, Ясная Поляна
Транспортная доступность	От Черни на личном автотранспорте проехать 10 км по асфальтированному шоссе, далее – 1,5 км по грунтовой дороге.

Музей «Авто-СССР» в Черноусово

Краткое описание	Музей «Авто-СССР» в Черноусово – музей автомобильной техники под открытым небом. Экспозиция состоит из большого количества нереставрированных легковых и грузовых машин, выпущенных советской автомобильной промышленностью в период с 40-х по 90-е годы XX века. Инициатором создания музея является частный коллекционер Михаил Юрьевич Красинец.
Основные объекты фондов	В музее представлены экспонаты АЗЛК, выставлены все москвичи по годам выпуска с самого первого, самоделка «Волна», раллийные версии машин, в том числе и «Черевани».
Транспортная доступность	Возможность проехать на легковом автомобиле выпадает только в сухое время года. Можно проехать на джипе и в мокрую погоду.

Памятники истории, архитектуры и достопримечательности

Бронепоезд «Козьма Минин»

(г. Чернь, ул. Тургенева, ж/д станция Чернь)

Краткое описание	Бронепоезд «Козьма Минин» состоит из бронепаровоза, нескольких артиллерийских бронеплощадок, вагонов и двухосных платформ. Установлен в память о легендарной «крепости на колесах», оборонявшей тульскую землю. В 1942–1943 гг. на станции Чернь дислоцировались 8 бронепоездов 10-й, 31-й, 38-й и 55-й армий Брянского фронта, в т.ч. легендарные «Илья Муромец» и «Козьма Минин». Их экипажи были сформированы из добровольцев-железнодорожников. Бронепоезда были оснащены танковыми и зенитными пушками, пусковыми установками реактивных снарядов. Они совершили 150 огневых операций, уничтожив 15 немецких самолетов, более 1500 солдат и офицеров, немецкий бронепоезд, склады боеприпасов. Боевой путь бронепоезда «Козьма Минин» закончился в Германии.
Транспортная доступность	Вы можете добраться по трассе М2 личным транспортом до указателя «Мемориал Бронепоезд» или до с. Медвежка, а также рейсовым автобусом «Тула–Чернь», междугородными автобусами по маршруту «Тула–Орёл», «Тула–Брянск».

Туристско-рекреационный ландшафтный парк «Бежин луг XXI век»

Краткое описание	Это не только место сохранения и приумножения растений, но и площадка для проведения образовательных и культурных мероприятий. На территории экопарка создаются условия для занятий творчеством, сохранения русского языка, популяризации произведений русских классиков. Здесь представлен новый формат отношений человека и ландшафта. В 2018 году, к 200-летию юбилею классика, здесь появился самый большой растительный лабиринт, вошедший в Книгу рекордов Гиннеса. Его диаметр – 231 метр 25 сантиметров, общая площадь – 41526,5 квадратных метра.
Исторические личности	Иван Сергеевич Тургенев (1818–1883) – классик русской литературы.
Транспортная доступность	Асфальтированная дорога «Тула–Чернь».

Бюсты Николая Алексеевича Вознесенского

(Тульская обл. п. Чернь)

Краткое описание	В п. Чернь располагаются два бюста, установленные в честь знаменитого земляка. Один установлен в 1983 году около входа в историко-краеведческий музей, другой – на железнодорожной станции Чернь (2010 г.).
Исторические личности	Николай Алексеевич Вознесенский (1903–1950) – советский государственный и политический деятель, председатель Госплана СССР (1938–1949), заместитель Председателя СНК СССР, член Государственного Комитета Обороны, академик, доктор экономических наук, уроженец чернской земли.


Транспортная доступность	Чернь располагается на трассе М2. Вы можете добраться личным транспортом или рейсовым автобусом «Тула–Чернь», а также междугородными автобусами по маршруту «Тула–Орёл», «Тула–Брянск».
Памятник Толстому и Тургеневу (Тульская обл., п. Чернь)	
Краткое описание	В Черни располагается символ края – скульптурный памятник «И.С. Тургенев и Л.Н. Толстой» (авторы московские скульптор П. Шимес и архитектор И. Студеникин). Два гения стоят рядом и не смотрят друг на друга. Опять повздорили! Памятник установлен в 1987 году.
Исторические личности	Иван Сергеевич Тургенев (1818–1883) – классик русской литературы. Лев Николаевич Толстой (1828–1910) – классик мировой литературы.
Транспортная доступность	Чернь располагается на трассе М2. Вы можете добраться личным транспортом или рейсовым автобусом «Тула–Чернь», а также междугородными автобусами по маршруту «Тула–Орёл», «Тула–Брянск».
Бюст Тургенева (Тульская обл., Чернский р-н, с. Тургенево, ул. Школьная)	
Краткое описание	Автор – скульптор А.И. Чернопятков. Бюст располагается около здания конторы сельхозпредприятия. Ежегодно здесь возлагаются цветы в рамках тургеневских чтений, памятных дат и праздников «Песни Бежина луга».
Исторические личности	Иван Сергеевич Тургенев (1818–1883) – классик русской литературы.
Транспортная доступность	Чернь располагается на трассе М2. Вы можете добраться личным транспортом или рейсовым автобусом «Тула–Чернь», а также междугородными автобусами по маршруту «Тула–Орёл», «Тула–Брянск».
Памятник Тургеневу (Тульская обл., Чернский р-н, с. Тургенево, ул. Школьная, д. 13)	
Краткое описание	Установлен в 2018 г. Автор памятника – реутовский скульптор Виталий Казанский. Тургенев предстает в образе путника, только вернувшегося с дороги и севшего на лавочку отдохнуть. Правой рукой писатель гладит собаку, которая расположилась у его ноги. Высота бронзового памятника вместе с постаментом – 2 м 60 см.
Исторические личности	Иван Сергеевич Тургенев (1818–1883) – классик русской литературы.
Транспортная доступность	Транспортная доступность – свободная. Асфальтированная дорога «Тула–Чернь».

Бюст А.И. Скуратова (Тульская обл., Чернский р-н, ст. Скуратово)	
Краткое описание	Установлен в пристанционном сквере в 2003 году. На постаменте выбита надпись: «Алексей Скуратов – первооткрыватель северного морского пути».
Исторические личности	Алексей Иванович Скуратов (1709 – после 1765) – русский путешественник, один из первых исследователей Арктики, участник Великой Северной экспедиции.
Транспортная доступность	Проезд личным автотранспортом от Тулы по трассе М2 86 км или электричкой Тула–Орел (ежедневно), Тула–Скуратово (ежедневно) до станции Скуратово.
Памятник В.И. Ленину и И.В. Сталину (Тульская обл., Чернский р-н, ст. Скуратово)	
Краткое описание	Интересна его история. В начале 50-х гг. XX века был установлен памятник В.И. Ленину и И.В. Сталину на железнодорожном вокзале станции Скуратово. В 60-е гг., во время борьбы с культом личности, фигуру Сталина из композиции убрали, а в начале двухтысячных по инициативе жителей Скуратово памятник был восстановлен в первоначальном варианте. Два руководителя советского государства располагаются на фоне барельефа с изображением Московского кремля. Вождь мирового пролетариата сидит на стуле и как бы обращается к своему преемнику на посту. Сталин изображен стоящим.
Исторические личности	Владимир Ильич Ленин (наст. фамилия Ульянов, 1870–1924) – российский революционер, теоретик марксизма, крупный политический и государственный деятель, создатель первого в мировой истории социалистического государства. Иосиф Виссарионович Сталин (наст. фамилия Джугашвили, 1878–1953) – российский революционер, советский политический, государственный, военный и партийный деятель, руководитель Советского государства.
Транспортная доступность	Проезд личным автотранспортом от Тулы по трассе М2 86 км или электричкой Тула–Орел (ежедневно), Тула–Скуратово (ежедневно) до станции Скуратово.
Въездная стена	
Краткое описание	На стене, помимо названия населенного пункта, указаны год его основания в едином стиле с гербом. В описании официального символа присутствуют черный, зеленый, белый и желтый цвета. Исторический герб Черни символизирует историческое и культурное единство города и района: черный – символ плодородия, мудрости, скромности, вечности бытия, зеленый – символ природы, здоровья, жизненного роста, желтый – символ урожая, богатства, стабильности, уважения, белый цвет – символ чистоты, совершенства, мира и взаимопонимания.
Транспортная доступность	Чернь располагается на трассе М2. Вы можете добраться личным транспортом или рейсовым автобусом «Тула–Чернь», а также междугородными автобусами по маршруту «Тула–Орёл», «Тула–Брянск».

Дуб Андрея Болконского	
Краткое описание	На территории музея Никольское-Вяземское недалеко от усадебного дома растет знаменитый дуб, увековеченный в романе Л.Н. Толстого «Война и мир». <i>«Старый дуб весь, преображенный, раскинувшись шатром сочной, темной зелени, млея, чуть колыхался в лучах вечернего солнца. Ни корявых пальцев, ни болячек, ни старого горя и недоверия – ничего не было видно. Сквозь столетнюю жесткую кору пробились без сучков сочные, молодые листья, так что верить нельзя было, что этот старик произвел их».</i>
Исторические личности	Лев Николаевич Толстой (1828–1910) – классик русской литературы.
Бренды	Роман-эпопея Л.Н. Толстого «Война и мир».
Интеграция в действующие маршруты туроператоров	«Махаон»: «Музей-усадьба Л.Н. Толстого Никольское-Вяземское». ТМТ: экскурсионная программа «В имение Никольское-Вяземское».
Транспортная доступность	Вы можете добраться автобусом «Тула–Чернь» или междугородными автобусами по маршруту «Тула–Орёл», «Тула–Брянск» до поворота на Плотицыно, а также и рейсовым автобусом «Чернь–Плотицыно» (8:05 и 13:15).
Бежин луг	
Краткое описание	Есть места, которые описаны в литературных произведениях с такой точностью, что когда попадаешь туда, кажется, будто оказываешься на страницах книги. «Бежин луг», воспетый в рассказе И.С. Тургенева, – такое место. Тот же холм на изгибе реки, та же зелень луга, не теряющая своего яркого цвета даже в серый и дождливый ноябрь. Возможно, здесь и стоял И.С. Тургенев, когда размышлял над новым рассказом из цикла «Записки охотника». Находится в 3 километрах от с. Тургенево, на р. Снежедь. В низине расположен Прощеный колодец, известный с XIX века.
Исторические личности	Иван Сергеевич Тургенев (1818–1883) – классик русской литературы.
Бренды	Цикл рассказов И.С. Тургенева «Записки охотника».
Интеграция в действующие маршруты туроператоров	«Магазин путешествий»: «Тула–Ясная Поляна–Спасское-Лутовиново–Орел». «Oblaka Travel»: «Литературные истоки России 2017»; «Акварель»: маршрут «Плавск–Чернь».



Транспортная доступность	Трасса М2, Вы можете добраться автобусом «Тула–Чернь» или междугородными автобусами по маршруту «Тула–Орёл», «Тула–Брянск» до д. Медвежка (289-й км), где находится поворот на село Тургенево (Бежин луг).
Синдеевская роща	
Краткое описание	Синдеевская роща – место, где И.С. Тургенев охотился с неизменным Афанасием Алифановым (Ермолаем). Село Синдеево находилось в 5-6 км от села Тургенево, на левом берегу речки Снежедок. Оно описано И.С. Тургеневым в рассказе «Бежин луг». Село Синдеево прекратило свое существование в 1970-х годах. Сегодня берега и верховья Снежедка – популярное место для семейного отдыха и тех, кто любит тишину, уединение и рыбалку.
Исторические личности	Иван Сергеевич Тургенев (1818–1883) – классик русской литературы.
Бренды	Рассказ И.С. Тургенева «Бежин луг» из цикла «Записки охотника».
Транспортная доступность	Вы можете доехать личным транспортом или рейсовым автобусом «Тула–Чернь», междугородными автобусами по маршруту «Тула–Орёл», «Тула–Брянск» до д. Медвежка (289-й км), где находится поворот на село Тургенево (Бежин луг).
Больница в с. Полтево	
Краткое описание	Построена на средства местного священника в конце XIX века для окрестных крестьян. Проект, который он профинансировал, включал первый этаж – для больных, второй – квартиры для медперсонала. Открыта в 1910 году. Известна тем, что в больнице работал отец известного детского писателя-натуралиста Георгия Алексеевича Скребницкого. В селе Полтево прошли его детские и юношеские годы. Впечатления от неяркой природы этих мест отразились в автобиографических повестях писателя «От первых проталин до первой грозы», «У птенцов подрастают крылья».
Исторические личности	Георгий Алексеевич Скребницкий (1903–1964) – русский писатель-натуралист.
Транспортная доступность	Трасса М2. Из Тулы вы можете добраться личным транспортом или с автовокзала рейсовым автобусом «Тула–Чернь», а также междугородными автобусами по маршруту «Тула–Орёл», «Тула–Брянск». С автостанции Чернь идет автобус «Чернь–Троицкое–Бачурино» до Полтево.
Парк в с. Полтево	
Краткое описание	Относится к памятникам садово-паркового искусства. Время закладки – XIX век. Посажен одним из местных помещиков. Сохранились липовые, тополиные, березовые, дубовые, кленовые аллеи. На территории парка есть старые пруды.
Транспортная доступность	Из Тулы по трассе М2 можно добраться личным транспортом или с автовокзала рейсовым автобусом «Тула–Чернь», а также междугородными автобусами по маршруту «Тула–Орёл», «Тула–Брянск». С автостанции Чернь идет автобус «Чернь–Троицкое–Бачурино» до Полтево.

Парк в селе Липицы	
Краткое описание	Памятник садово-паркового искусства, занимает площадь – 3 гектара, в комплексе с двумя прудами. Время закладки – начало XIX века. Он был разбит в английском пейзажном стиле. Главным украшением парка был каскад прудов, их было три. Самый красивый верхний, небольшой, очень темный, так как находился в обрамлении кустов и деревьев, отделенный дамбой отделяла его самого большого второго пруда. С четырех сторон к этому пруду спускались каменные ступеньки. Украшение парка – липовые аллеи. Также здесь росли хвойные, непривычные к нашим краям: туя, пихта, лиственница, кедр. Территория парка была ограничена с одной стороны оврагом с востока и глубокой канавой с запада. Сохранились липовые аллеи, отдельные группы деревьев разных пород, пруды с капитальными плотинами, но в запущенном состоянии.
Транспортная доступность	Проезд от Тулы 110 км по трассе Е 105 личным автотранспортом до поселка Липицы Чернского района.
Памятник Л. Н. Толстому в усадьбе Никольское-Вяземское	
Краткое описание	Усадьба Никольское-Вяземское – фамильное имение Толстых, филиал музея-усадьбы «Ясная Поляна». В 1988 году, к 160-летию Л.Н. Толстого, при въезде в усадьбу был установлен бронзовый скульптурный памятник великому писателю. Его автор – член-корреспондент Академии художеств Ю.Л. Чернов.
	
Исторические личности	Лев Николаевич Толстой (1828–1910) – классик мировой литературы.
Интеграция в действующие маршруты туроператоров	«Махаон»: «Музей-усадьба Л.Н. Толстого Никольское-Вяземское». ТМТ: экскурсионная программа «В имение Никольское-Вяземское».
Транспортная доступность	Расположено на юге Тульской области в Чернском районе на границе с Орловской областью, в 10 километрах от автотрассы М2 («Крым»). Вы можете добраться автобусом «Тула–Чернь» или междугородными автобусами по маршруту «Тула–Орёл», «Тула–Брянск». Дорога отремонтирована.

Археологические памятники

Городище V–IX вв. н. э. северо-восточнее д. Плотицыно

Краткое описание	Городище расположено в 0,15 км к северу от восточной окраины деревни, на мысе левого берега р. Чернь (правый приток р. Зуша, правого притока р. Ока), датировано ранним железным веком и XII– XIV вв.
Транспортная доступность	Расположено на юге Тульской области, в Чернском районе на границе с Орловской областью, в 10 километрах от автотрассы М2 («Крым»). Из Тулы вы можете добраться автобусом «Тула–Чернь» или междугородными автобусами по маршруту «Тула–Орёл», «Тула–Брянск» до поворота на Плотицыно, а также и рейсовым автобусом на Плотицыно с автостанции Чернь (8:05 и 13:15).

Городище V–VII вв., VII–IX вв. у д. Синюково

Краткое описание	<p>Расположено на мысу высокого правого берега реки Черни. Представляет собой покрытую дерном площадку в форме треугольника, вытянутого с запада на восток. Ее длина – 50 м, ширина – 36 м. Напольная сторона защищена 2-метровым валом. Северная и северо-восточная части, обращённые к реке, открытые. Склон со стороны реки крутой, резко обрывающийся. Южный отлогий склон спускается к ручью. На западной и восточной частях за валом неглубокий ров. Остатки городища выявляются чётко. Обнаружены несколько ям, углубленных в материк на 0,8 м. Некоторые из них были подпольями домов, другие предназначались для иных хозяйственных нужд. Сохранились ямы для столбов диаметром до 0,25 м, глубиной 0,3 м.</p> <p>Здесь обнаружены обломки гончарных и лепных сосудов, кости домашних животных. Преобладали находки сосудов гончарного производства с линейным и волнистым орнаментом, изготовленные на круге, датированные XII–XIII вв., обнаружены предметы быта и украшения: ножницы, железные ключи, ножи, обломок бронзового витого браслета, хрустальная бусина и др., тонкостенные сосуды, изготовленные из серой глины с примесью дресвы, слабо обожжённые. Верхняя часть горшков украшена углубленным орнаментом прямоугольной и треугольной форм. Датируются 2-й половиной I тысячелетия до н. э. – началом I тысячелетия н. э. К этой же группе относятся найденные немногочисленные предметы быта: обломки глиняных ковшиков для разливания расплавленного металла, глиняные рыболовные грузики-катушки, пряслица.</p>
Транспортная доступность	Проезд личным автотранспортом 130 км от Тулы по трассе Е-105.

Поселения у д. Троицкое-Бачурино	
Краткое описание	<p>Поселение 1 (VIII–X н.э., XIV–XVII вв.) расположено в километре восточнее деревни, на мысу береговой террасы правого берега р. Снежедь, образованном впадением с правой стороны в пойму р. Снежедь оврага к западу от памятника. Восточная часть поселения разрушена карьером. В настоящее время задернована. Площадь памятника – около 16,8 тыс. кв. м (120 x 140 м).</p> <p>Поселение 2 (VIII–X н.э., XIV–XVII вв.) расположено в 0,8 км к востоку от деревни, на мысовидном выступе в пойму правого берега р. Снежедь, при слиянии к востоку от памятника реки и оврага, разделяющего 1 и 2 поселения. Овраг порос сосновым лесом. Через территорию поселения в направлении северо-запад – юго-восток проходит грунтовая дорога. Распахивается.</p>
Транспортная доступность	Расстояние от Тулы - 140 км. Проезд личным автотранспортом 100 км по трассе Е-105, затем 40 км по трассе 70К-382.
Стоянки древних людей у д. Тшлыково (Шлыково)	
Краткое описание	<p>Курганная группа 1 (VIII–X вв. н.э.) расположена в 1,7 км к западу от деревни на береговом склоне правого берега р. Зуши в 500 м к северо-западу – востоку от слияния рек Зуши и Оки. Впервые упоминается в 1853 году. В своде археологических памятников А.Г. Зеленецкого сказано: «...близ села Шлыково Белевского уезда, в 37 верстах от Черни – 5 курганов (10-15 сажень расстояние друг от друга) на правом берегу р. Зуши». Из Чернского уезда с берега р. Зуши из курганов в Государственный исторический музей в конце XIX в. поступили вещи: 2 решетчатых перстня, 2 витых проволочных бронзовых браслета, 5 семилопастных вятических подвесок. В начале XX в. курганы также раскапывались археологическими экспедициями. Были обнаружены материалы погребений в виде трупосожжений на месте. К 1993 г. из более 30 курганов, известных по дореволюционным источникам, в группе сохранилось 5 насыпей. Остальные были либо раскопаны, либо уничтожены распашкой.</p> <p>Курганная группа из 5 насыпей располагается цепочкой в направлении северо-запад – юго-восток вдоль склона береговой террасы. Высота над урезом воды – 10–14 м. Курганы 1–4 поросли кустарником. Все насыпи повреждены ямами и в целом задернованы. Полы курганов подрезаются распашкой. Диаметр курганов колеблется от 8 до 25 м., их высота – 1–3 м.</p> <p>Стоянка 1 эпохи неолита расположена в 1,7 км к западу от деревни, на стыке береговой террасы и поймы правого берега р. Зуши. С юго-востока участок ограничен небольшой ложбиной, разделяющей 1 и 2. Распахивается. Обнаружено множество кремневых галек и кусков.</p> <p>Поселение 1 (VIII–X вв. н.э.) расположено по территории курганной группы. Распахивается. Площадь памятника – 7,75 тыс. кв. м (155 x 50 м).</p>

	<p>Поселение 2 (XIV–XVI вв.) расположено в 0,7 км к югу от деревни, в 0,2 км к северу от правого берега р. Зуши, западнее грунтовой дороги к пешеходному мостику через р. Зушу. Занимает участок плавного повышения поймы в береговую террасу. Высота над поймой – 2–6 метров. Площадь памятника около 18 тыс. кв. м (150 x 120 м).</p> <p>Поселение 3 (ранний железный век, VIII–X вв. н.э., XIV–XVI вв.) расположено на правом берегу р. Зуши в 1,4-1,6 км к юго-западу – западу от деревни. Занимает участок пологого склона надпойменной террасы и высокой поймы р. Зуши. Высота над урезом воды – 5–25 м. В направлении северо-запад – юго-восток территория памятника пересечена грунтовой дорогой, которая соединяется с первой в 100 м к северо-западу от северо-западной границы поселения. К югу от юго-западной границы поселения расположены небольшая ложбина и в излучине реки заброшенный загон для скота. Распахивается. Северо-западная часть памятника перекрывает курганную группу и поселение 1. Площадь памятника около 62,5 тыс. кв. м (625 x 100 м).</p> <p>Поселение 4 (ранний железный век, VIII–X вв. н.э.) расположено в 0,2-0,8 км к юго-западу – западу от деревни, на пологом склоне береговой террасы правого берега р. Зуши в 150 м к юго-востоку от поселения 3. Распахивается. Территорию поселения по направлению восток-запад пересекает грунтовая дорога. Центральную часть памятника разделяет ложбина, ложе которой изрыто заброшенными силосными ямами. Площадь памятника около 52,8 тыс. кв. м (480 x 110 м) и 25 тыс. кв. м (250 x 100 м).</p>
Транспортная доступность	Расстояние от Тулы – 150 километров. Проезд личным автотранспортом по трассам 70К-041, 70К-039, 70К-027 и 70К-029.
Городище и поселение у д. Ветрово	
Краткое описание	<p>Городище (ранний железный век, VIII–X вв. н.э.) расположено на мысу, образованном высоким правым берегом р. Снежедь и оврагом, впадающим к западу от городища в р. Снежедь и отделяющим памятник от восточной окраины застройки деревни. Площадка городища имеет подтреугольную форму, ориентированную по линии северо-запад – юго-восток, площадью 55 x 40 м (около 1 тыс. кв. м). Высота над урезом воды – 17–20 метров. С напольной стороны, с северо-запада, было защищено тремя валами и двумя рвами. Оба рва и два внешних вала практически уничтожены карьером и распашкой. Третий (внутренний) вал сильно поврежден карьером, сохранился на высоту до 1 м и длину около 90 м. В настоящее время городище слабо задерновано.</p> <p>Поселение 1 (ранний железный век, VIII–X вв. н.э., XIV–XVI вв.) расположено за валами к северо-западу от городища. Площадь памятника – 19,48 тыс. кв. м (205 x 95 м), распахивается.</p>
Транспортная доступность	Расстояние от Тулы – 130 километров. Проезд личным автотранспортом: 100 км по трассе Е-105, затем еще 30 км – по 70К-382.

КДУ (ДК и т.д.)	
МБУ «Липицкий ЦКиД» (МО Липицкое Чернского района)	
Краткое описание	МБУ «Липицкий центр культуры и досуга» имеет семь структурных подразделений: Краснопутский сельский Дом культуры, Троицкий сельский Дом культуры, Новопокровский сельский Дом культуры, Кожинский сельский Дом культуры, Архангельский сельский Дом культуры, Ержинский сельский Дом культуры, Луженский сельский Дом культуры.
Мастер-классы (указать филиал)	Ержинский СДК – бисероплетение.
Событийные мероприятия	Кожинский СДК, Ержинский СДК, Краснопутский СДК – праздник «День села».
Выставочная деятельность	Луженский СДК – организован мини-музей, в нем имеются предметы старины.
Статистика посещения	2019 г. – 3830 чел.
Транспортная доступность	ЦКиД находится в 10 км от п. Чернь и 100 км от г. Тулы. Вы можете добраться рейсовыми автобусами «Чернь–Троицкое», «Тула–Молчаново» до пос. Липицы. Расстояние до Центра культуры и досуга – 7 м.
МБУК «Соцкультцентр» (МО Северное Чернского района)	
Краткое описание	В своем составе имеет семь филиалов СДК Поповка, СДК Подгорный, СДК Спартак, СДК Федоровский, СДК Кресты, СДК Синегубово, ДК ст. Скуратово.
Школы ремесел	Лепка из глины, народная тряпичная кукла – ДК станции Скуратово.
Мастер-классы	Лепка из глины, народная тряпичная кукла – ДК станции Скуратово.
Событийные мероприятия	День села «Не исчезай мое село» (д. Синегубово).
Исторические личности	Алексей Иванович Скуратов (1709 – после 1765) – русский мореплаватель-путешественник, один из первых исследователей Арктики, участник Великой Северной экспедиции, уроженец с. Журавино (ст. Скуратово). Антон Антонович Дельвиг (1773–1828) – барон, русский генерал, отец поэта А.А. Дельвига, владелец имения Синегубово.

	Антон Антонович Дельвиг (1798–1831) – русский поэт лицейский друг А.С. Пушкина, издатель, часто бывал в родительском имении.
Бренды	«Скуратовская игрушка», глиняная авторская игрушка.
Выставочная деятельность	Живопись – холст, масло. Художник Миронова Т. Г. Народная тряпичная кукла и авторская глиняная игрушка – мастер Горькая Е. В.
МБУК Чернский районный дом культуры (Тульская обл., п. Чернь, ул. Свободная, д. 70)	
Краткое описание	РДК создан в 1964 году. Координацию и регулирование деятельности учреждения осуществляет отдел по культуре, спорту, молодежной политике и туризму администрации муниципального образования Чернский район. Районный дом культуры является некоммерческой организацией, финансируемой из районного бюджета, в соответствии со сметой расходов, с разрешенной деятельностью, приносящей доход.
Народные коллективы	Народный театр «Отражение» (режиссер В.В. Назаров). Народный ансамбль русской песни «Забава» (руководитель Н.Ю. Косицына).
Мастер-классы	На базе ДК ст. Скуратово (глиняная игрушка), Ержинский СДК (изделия из соленого теста).
Событийные мероприятия	Сентябрь – День поселка; июнь – Межрегиональный литературно-песенный праздник «Песни Бежина луга».
Статистика посещения	2018 г. – 10 000 чел.
Транспортная доступность	На автомобиле по трассе Москва–Крым до автостанции п. Чернь.

Объекты религиозного показа	
Церковь Покрова Пресвятой Богородицы <i>(Тульская обл., п. Чернь, ул. Вознесенского, д. 22)</i>	
Краткое описание	Кирпичная церковь в стиле классицизма XIX века построена на средства купца В.М. Сотникова. В 1843-м храм освящен, колокольня возведена в 1851, в трапезной церкви приделы во имя Всех Святых и Василия Великого. Основной объем – двусветный четверик, перекрытый купольной кровлей, с трапезной и двухъярусной колокольней. Все части храма расположены в одну линию, в чем найдено сходство с кораблем. В 1937 году храм был разграблен и закрыт. В годы Великой Отечественной войны здесь содержались военнопленные. В 1947 году возвращена верующим, возобновлены богослужения, более не закрывалась.
Транспортная доступность	С автовокзала Тулы можно доехать междугородным автобусом «Тула-Орел» до автостанции Чернь. Транспортная доступность – свободная.
Каменная церковь архистратига Михаила в Архангельском	
Краткое описание	Каменная церковь с декором в формах русско-византийского стиля, возведенная в 1855–1862 гг. вместо прежнего деревянного храма на средства дворянки А.В. Ладыженской, представляет собой крестообразное в плане здание, увенчанное крупным барабаном, с трапезной, в которой устроены 2 придела: во имя святого Димитрия Ростовского и во имя святых мучеников Флора и Лавра. Закрыта не позже 1930-х. Пустует, находится в аварийном состоянии.
Транспортная доступность	Расположена в 24 км от п. Чернь. Доехать можно только личным транспортом. от автостанции Чернь по дороге Р147.
Михаило-Архангельская часовня <i>(Тульская обл., п. Чернь, ул. Свободная)</i>	
Краткое описание	Кирпичная часовня на Новом кладбище, построенная в 2007. Четырехгранная в плане постройка простой архитектуры, завершенная небольшой главкой. Церковь возведена взамен упраздненного Никольского храма в Казачьей слободе Черни.
Транспортная доступность	Находится 2,5 км от автостанции Чернь. Доехать по трассе М2.
Церковь Рождества Пресвятой Богородицы <i>(Тульская обл, Чернский р-н, с. Большое Скуратово)</i>	
Краткое описание	Построена в 1767-м на средства капитана флота А.И. Скуратова. В 1850-м храм обновлен князем Шаховским. Кирпичная церковь в стиле барокко имеет форму креста, приделы и притворы обращены по сторонам света. Основной объем храма завершается куполом и главкой вычурной формы на восьмигранном основании. Главка с железными журавцами, грани

	<p>основных объемов фланкированы плоскими сдвоенными пилястрами, углы приделов и притвора раздвоены. Главные фасады приделов и притвора завершаются полуглавками, опирающимися на парные 3-четвертные колонны по обеим сторонам входных проемов. Все проемы первого яруса арочной формы с 3-центровыми перемычками. Окна 2-го яруса – прямоугольные. В алтаре, приделах и притворе своды бочарные. Помимо главного алтаря, посвященного Рождеству Пресвятой Богородицы, в храме есть два придельных алтаря: во имя Святого Чудотворца Николая и во имя Святого Алексия, митрополита Московского.</p> <p>В 1929-м храм был разграблен и закрыт. Подвергся разрушению: утрачены основания главок и сами главки, кровля, решетки окон, крыльцо западного входа, декоративная отделка интерьеров, разрушено основание входа у южного придела, повреждена западная и восточная стены. В юго-западном углу притвора сохранился вход на узкую лестницу с деревянными ступеньками, ведущую ранее на чердак. На данный момент храм восстанавливается и действует. Рядом с храмом расположен колодец, являющийся ровесником церкви.</p>
Транспортная доступность	Доехать можно из Тулы личным транспортом по трассе М2 или с автовокзала Тулы междугородным автобусом «Тула – Орел» до автостанции Чернь.
Часовня Воздвижения Честного Креста Господня в Скуратово	
Краткое описание	Часовня устроена в 2003 году путем реконструкции нижнего яруса бывшей водонапорной башни конца XIX в., входившей в состав железнодорожной станции. Представляет собой неравносторонний восьмигранник, перекрытый скатной кровлей с главкой. Установлена в память погибших в кукуевской катастрофе 1882 года.
Транспортная доступность	Тульская область, Чернский район, поселок Станция Скуратово, Заводская улица. Проезд личным автотранспортом от Тулы по трассе М2 86 км, или электричкой Тула- Орел(ежедневно), Тула – Скуратово(ежедневно) до станции Скуратово.
Церковь Смоленской иконы Божией Матери	
Краткое описание	Каменный храм возведен в 1869 году в с. Бредихино на средства братьев Константина, Сергея и Ивана Раевских. Кирпичная церковь в формах русско-византийского стиля представляет собой прямоугольное в плане здание, завершенное 8-гранным барабаном с луковичным куполом и 3-ярусной колокольней. Устроены придельные алтари в храме во имя Всех Святых с правой стороны (1878) и во имя св. вел. Никиты с левой (1872). В 1894-м все иконостасы были обновлены на пожертвования дворян Михаила и Марии Ермоловых и Дмитрия Трепова. Храм сохранился в своем первоначальном виде и сегодня. Техническое состояние церкви хорошее. Богослужение совершается раз в месяц.
Транспортная доступность	Доехать можно из Тулы личным транспортом по трассе М2 или с автовокзала Тулы междугородным автобусом «Тула – Орел», с автостанции Чернь по дороге Р147.

Церковь иконы Божией Матери «Знамение» в Кузьменках	
Краткое описание	Каменный храм возведен в 1814 году на средства помещика А.М. Еропкина. Также были устроены правый – во имя Спаса и левый – во имя Николая Чудотворца приделы. Закрыта не позже 1930-х. Состояние – аварийное.
Транспортная доступность	Доехать можно личным транспортом по автодороге «Чернь–Медведки» до поворота на Молчаново, далее ехать по грунтовке до села.
Церковь Спаса Преображения в урочище Знаменское-Девочкино	
Краткое описание	Строительство было начато в 1835 году на средства местной помещицы А.В. Желябужской. Окончательная отделка храма была произведена на пожертвования Н.С. Скребницкого, подпоручика Н. Стефановича, и чернского купца Аленичева-Попова. Церковь в формах позднего классицизма представляет собой четверик с боковыми портиками в антах, завершенный ротондой, с небольшой трапезной, в которой помещался Знаменский придел. Придельный алтарь храма, во имя Знамения Божией Матери, был освящен 12 ноября 1842 года, и в нем совершалось богослужение до 1870 года, когда был освящен и главный престол храма. В 1860-м был обновлен иконостас на средства помещика П.Н. Сухотина. Колокольни при храме нет. Закрыта не позже 1930-х гг. Заброшена, находится в тяжелом техническом состоянии.
Транспортная доступность	Расположено в 8,6 км от автостанции Чернь.
Церковь Успения Пресвятой Богородицы в Лужнах	
Краткое описание	Кирпичная церковь в формах эклектики, близкая к образцовым проектам, построенная в 1877–1884 гг. помещиками П.А. Лавровым, Е.С. Гловой и Н.Ф. Гловым, представляет собой восьмерик на четверике с трапезной и трехъярусной колокольней. Приделы Всехсвятский и Никольский. При храме действовало церковно-приходское училище. Церковь закрыта не позже 1930-х. К 1990-м заброшена, утрачены кровли, рухнули своды трапезной.
Транспортная доступность	Доехать от автостанции Чернь на личном транспорте 17 км по автодороге Р147.
Церковь Александра Невского в с. Малое Скуратово	
Краткое описание	Кирпичная церковь в формах эклектики, построенная на средства купцов А.К. Кочетова, Васильковых и князя В.В. Кугушева в память освобождения крестьян от крепостной зависимости, представляет собой четверик, завершенный 5-главием, с боковыми притворами, трапезной и 3-ярусной колокольней под шпилем. Освящена в 1876-м. Позже в трапезной устроены 2 придела: с южной стороны – во имя святой праведной Елизаветы, покровительницы жены князя Кугушева Елизаветы и с северной – во имя мученика Виктора, в честь ангела князя Кугушева, боковые приделы в честь ап. Архипа и Николая Чудотворца. Особо почитаема была икона Александра Невского в серебряной чеканной ризе, с накладным золотом на краях работы Сазикова, подаренная императрицей Марией Александровной. В интерьере


	сохранились фрагменты настенной живописи. Закрыта не позже 1930-х. В 2011 году возвращена верующим, ремонтируется. В 2013-м на колокольню храма был водружен 12-метровый шпиль, установлено капитальное ограждение, установлена звонница с 7 колоколами.
Транспортная доступность	Расположена в 18,6 км от автостанции Чернь.
Церковь Спаса Преображения в Спасском	
Краткое описание	Каменный храм в стиле барокко, построенный в 1754-м на средства помещицы М.П. Скуратовой, представляет собой двухсветный четверик, завершенный стройным восьмериком, с двухпридельной трапезной, в которой помещались Владимирский и Ильинский приделы. Закрыта не позже 1930-х, сломана колокольня. Зброшена, находится в сложном техническом состоянии.
Транспортная доступность	Доехать от автостанции Чернь на личном транспорте 5,7 км по трассе М2.
Церковь Троицы Живоначальной в с. Троицкое-Бачурино	
Краткое описание	Построена в 1810 году на средства помещика В.И. Протасова. Однопрестольный кирпичный храм является образцом архитектуры эпохи классицизма начала XIX века. Основная часть церкви помещения алтаря и трапезной имели деревянные перекрытия. Церковь венчал купол с главкой. Помимо утраченных портиков по боковым фасадам церкви, стены украшены пилястрами и профилированными карнизами. В окнах сохранились старые железные решетки. В интерьере уцелели росписи стен гризайлью, которые в дореволюционной литературе отмечались как уникальные. В храме устроены два придела: правый – во имя святого Спиридона, левый – во имя святого Василия Великого. Закрыт с начала 1930-х годов. Здание храма использовалось как зерносклад. Во время Великой Отечественной войны взорвана колокольня. В 1969-м храм признан памятником архитектуры местного значения. Состояние – аварийное. Рядом с храмом построена часовня, где и совершаются богослужения.
Транспортная доступность	С автостанции Чернь можно доехать рейсовым автобусом на Бачурино. Расположено в 36,8 км от поселка. Доехать можно на личном транспорте по трассе М2.
Храм Успения Пресвятой Богородицы в Николо-Вяземском	
Краткое описание	Каменный храм построен в 1836-м на средства графа Н.И. Толстого. В 1884-м возведена колокольня. Закрыта в 1932-м. Церковь Успения Пресвятой Богородицы долгое время стояла в полуразрушенном виде. В 1992-м отреставрирована «Туламашзаводом». С 2002-го возобновились богослужения.
Транспортная доступность	Расположен в 30 км от автостанции Чернь.

Церковь Введения во храм Пресвятой Богородицы в с. Тургенево

Краткое описание	<p>Церковь в стиле классицизма возведена в 1784 году. В 1795–1806 гг. была перестроена на средства помещика Н.А. Тургенева, деда писателя И.С. Тургенева. Каменный храм освящен в 1861 году. Возведена колокольня с 6 колоколами. В храме устроены Параскевский придел в память о дочери Николая Алексеевича – Параскеве, умершей ко времени завершения строительства, Николаевский – в память о самом строителе храма. Храмовая икона, выделанная серебряно-вызлащенной резьбой и осыпанная по венцам жемчугом, подарена Н.А. Тургеневым. В иконостасах – иконы Спасителя и Божьей Матери, Михаила Архангела, Саваофа. Над иконостасами была устроена арка. Высокая золоченая колокольня, белые колонны, красивые резные золоченые царские ворота делали церковь величественной. Она возвышалась над селом и парком Тургеневых. При церкви устроено кладбище.</p> <p>В 30-е гг. XX века Введенскую церковь закрыли. Здесь размещались в разные годы клуб, госпиталь в период Великой Отечественной войны, в ней хранили зерно в послевоенное время и даже устроили там склад едких удобрений. До наших дней уцелели причудливая резьба на камне круглых колонн портика, лепной карниз с ажурным треугольным козырьком и сам громадный свод храма. В настоящее время проводятся реставрационные работы.</p>
Транспортная доступность	Село Тургенево расположено в 14,4 км от п. Чернь. Ехать по трассе М2.

Усадьбы

Усадьба в с. Никольское-Вяземское

<p>Краткое описание</p>	<p>Никольское-Вяземское расположено на границе Тульской и Орловской областей, в 140 км от Тулы по трассе «Крым». Это усадьба предков Л.Н. Толстого по отцовской линии, с 1860 по 1892 принадлежавшая самому писателю. Известна с последней четверти XVIII века. Ее владельцами были генерал-поручик М.Н. Леонтьев (1738–1788), княжна П.Н. Горчакова. В 1818 г. усадьба была продана за долги с торгов будущему московскому генерал-губернатору графу А.А. Закревскому, впоследствии выкуплена графом Н.И. Толстым; ему наследовал сын артиллерии штабс-капитан граф Н.Н. Толстой и затем граф Л.Н. Толстой; с 1892 до 1917 г. владел сын писателя, мемуарист граф С.Л. Толстой. После Октябрьского переворота усадьба была разграблена и сожжена. В 1983 на средства Тульского машиностроительного завода начато восстановление усадьбы, с 1987 г. в ней существует музей Л.Н. Толстого, с 2000 г. – филиал ГМПЗ «Музей-усадьба Л.Н. Толстого «Ясная Поляна». От исторической усадьбы Толстых сохранились остатки парка. Деревянный одноэтажный с мезонином главный дом воссоздан к 1987 г. Сохранилась также Успенская церковь 1836 г. в стиле классицизма, построенная при участии графа Н.И. Толстого вместо прежней деревянной, с колокольной 1884 г. Общая территория – более 17 га.</p>	
<p>Исторические личности</p>	<p>Пелагея Николаевна Толстая (урожд. Горчакова, 1762–1838) – княжна, бабушка Л.Н. Толстого. Арсений Андреевич Закревский (1783–1865) – русский военный и государственный деятель, министр внутренних дел, московский генерал-губернатор. Николай Ильич Толстой (1794–1837) – граф, русский офицер, отец Л.Н. Толстого. Иван Сергеевич Тургенев (1818–1883) – великий русский писатель, публицист, драматург, переводчик, классик русской литературы и ее пропагандист на Западе. Афанасий Афанасьевич Фет (1820–1892) – русский поэт-лирик, мемуарист, переводчик. Николай Николаевич Толстой (1823–1860) – граф, русский писатель, офицер, старший брат Л.Н. Толстого. Лев Николаевич Толстой (1828–1910) – граф, классик русской литературы. Сергей Львович Толстой (1863–1947) – один из первых композиторов и музыкальных этнографов России, сын Л.Н. Толстого.</p>	

Транспортная доступность	Дорога отремонтирована. Из Черни два раза в день ходит рейсовый автобус.
Усадьба Покровское	
Краткое описание	<p>Покровское, расположенное на левом берегу речки Снежедь, в 10 км к западу от Черни, было одним из родовых имений разветвленного рода Толстых и в конце XVIII века принадлежало П.И. Толстому (1785–1833). За его сына В.П. Толстого в 1847 году вышла замуж Мария Толстая. С этого времени возникает тесная связь Л.Н. Толстого и его семьи с Покровским. Старинный белокаменный дом, окруженный вековыми липами и восхитительными пейзажами, увековечен на страницах романа «Анна Каренина».</p> <p>После революции 1917 года усадьбу национализировали. Сначала в барском доме размещался клуб, а затем Покровская школа. В 1960-е годы здание было выкуплено одним из жителей Покровского, а в 2001 году приобретено музеем-усадьбой «Ясная Поляна». Дом в Покровском, как и ландшафт, представляют чрезвычайно важную мемориальную ценность в контексте памятных толстовских мест вокруг Ясной Поляны.</p>
Исторические личности	<p>Федор Иванович Толстой (1782–1846) – русский путешественник, авантюрист, полковник, брат П.И. Толстого.</p> <p>Петр Иванович Толстой (1785–1834) – мичман, двоюродный дядя Л.Н. Толстого.</p> <p>Лев Николаевич Толстой (1828–1910) – писатель, классик русской литературы.</p> <p>Софья Андреевна Толстая (1844–1919) – жена Л.Н. Толстого.</p> <p>Татьяна Андреевна Кузминская (1846–1925) – писательница, мемуаристка, сестра С.А. Толстой</p> <p>Иван Сергеевич Тургенев (1818–1883) – классик русской литературы.</p> <p>Мария Николаевна Толстая (1830–1912) – единственная родная сестра Л.Н. Толстого, схимонахиня.</p> <p>Елизавета Валерьяновна Оболенская (урожд. Толстая; 1852–1935) – племянница Л.Н. Толстого, дочь сестры писателя М.Н. Толстой, автор воспоминаний «Моя мать и Лев Николаевич».</p>
Транспортная доступность	100 км от г. Тулы. 280 км от г. Москвы. От автостанции п. Чернь – 16 км.
Имение И. Л. Толстого в Гриневке	
Краткое описание	<p>Деревня Гриневка была куплена С.А. Толстой в 1891 году и после раздела наследства перешла к сыну писателя – Илье Львовичу. Расположена в 7 км от Никольского-Вяземского. Писатель часто бывал здесь по делам организации столовых для крестьян в 1898 году. При Толстых в имении было развито полеводство, скотоводство, плодоводство, лесоводство, работали маслобойный завод и мастерская для ремонта сельскохозяйственных машин.</p> <p>Сохранились въездная аллея, остатки липового парка, яблоневый сад, пруд.</p>
Исторические личности	<p>Николай Николаевич Толстой (1823–1860) – русский писатель, офицер, старший брат Л.Н. Толстого.</p> <p>Лев Николаевич Толстой (1828–1910) – классик русской литературы.</p>

	<p>Софья Андреевна Толстая (урожд. Берс, 1844–1919) – правнучка первого министра просвещения П.В. Завадовского, жена Л.Н. Толстого.</p> <p>Илья Львович Толстой (1866–1933) – сын Л.Н. Толстого, русский писатель, журналист и педагог.</p>
Транспортная доступность	Находится в 7 км от Никольского-Вяземского, 100 км от г. Тулы, 280 км от г. Москвы.
Тургенево – имение отца писателя И.С. Тургенева	
Краткое описание	<p>Тургенево – имение отца писателя И. С. Тургенева. Усадьба создана А.Р. Тургеневым, основателем села считается Н.А. Тургенев, лейб-гвардии прапорщик в отставке, дед писателя Ивана Сергеевича Тургенева. На средства Николая Алексеевича в центре усадебного комплекса была возведена каменная церковь «Введения во храм Пресвятой Богородицы». В 1816 году Сергей Николаевич женился на богатой соседке Варваре Петровне Лутовиновой. Село Тургенево оказалось под её опекой до 1850 года после смерти свекра и мужа. Основной хозяйственной деятельностью в селе занимался Н.Н. Тургенев, дядя писателя. В селе Тургенево находился конный завод, лошадей водили на продажу в Москву. Большое внимание Н.Н. Тургенев уделял бумажной фабрике. В ее зимнем флигеле жил Иван Сергеевич Тургенев, когда приехал в родовое имение летом 1850 года. Именно здесь были написаны рассказы «Певцы», «Свидание» и начат рассказ «Бежин луг». Охотясь в окрестностях села Тургенево, Иван Сергеевич подсмотрел сцены из крестьянской жизни, ставшие основой сюжета.</p> <p>После 1917 года усадьба Тургеневых была национализирована и использовалась под нужды колхоза, в доме в разные годы располагались школа, интернат, клуб и т.д. Службы в церкви продолжались до 1930-х, после этого храм подвергся разорению, была разрушена колокольня, уничтожена церковная утварь. В дальнейшем в храме были клуб, мастерские, склад удобрений, школьный тир. До настоящего времени уцелели усадебный парк, церковь, каретный сарай, здание бумажной фабрики (филиал Чернского краеведческого музея).</p>
	
Исторические личности	<p>Алексей Романович Тургенев (ум. 1777) – действительный статский советник, прадед И.С. Тургенева.</p> <p>Николай Алексеевич Тургенев (1749–1833) – лейб-гвардии прапорщик, дед писателя И.С. Тургенева.</p> <p>Варвара Петровна Тургенева (урожд. Лутовинова, 1787–1850) – мать писателя.</p> <p>Сергей Николаевич Тургенев (1793–1834) – отец писателя.</p> <p>Николай Сергеевич Тургенев (1816–1879) – старший брат писателя, надворный советник.</p> <p>Иван Сергеевич Тургенев (1818–1883) – великий русский писатель, публицист, драматург, переводчик, классик русской литературы и ее пропагандист на Западе.</p> <p>Николай Николаевич Сухотин (1847–1918) – русский генерал от кавалерии, государственный деятель.</p>

Бренды	Бежин луг
Транспортная доступность	Железнодорожным транспортом из Москвы: «Москва–Орел» (до станции Чернь, далее автобусом от автовокзала п. Чернь. С тульского автовокзала автобусом «Тула–Чернь», далее с автовокзала Черни автобусами «Чернь–Путь Ильича» (остановка с. Тургенево), «Чернь–Тула-50» (остановка с. Тургенево). Расстояние от Черни до Тургенева – 15 км. На личном транспорте: по трассе М2 до д. Медвежка, затем повернуть по указателю «Бежин луг 7 км», проехать 5 км.
Усадьба Троицкое	
Краткое описание	Усадьба гвардии секунд-майора графа А.П. Толстого (1719–1792), женатого на А.Л. Измайловой (1731–1794), известна с последней трети XVIII в.; наследовал их сын граф П.А. Толстой, женатый на княжне М.А. Голицыной (1772–1826); затем владел их сын обер-прокурор Святейшего Синода граф А.П. Толстой, женатый на княжне А.Г. Грузинской (1798–1889); с 1849 г. – сестра последнего графиня А.П. Толстая (1804–1890), вышедшая замуж за камергера А.Н. Мордвинова (1799–1858); далее до 1917 г. – их дочь А.А. Мордвинова (1841 – после 1917), бывшая замужем за генералом от инфантерии св. кн. А.К. Имеретинским (1837–1900). Сохранились сложенный из дикого камня скотный двор середины XIX в.; обширный пейзажный парк с заросшим прудом; недействующая Троицкая церковь 1786–1817 гг., построенная гр. А.П. и П.А. Толстыми вместо прежней деревянной.
Исторические личности	Петр Александрович Толстой (1769–1844) – генерал от инфантерии, дипломат, государственный деятель Александр Петрович Толстой (1801–1873) – русский государственный деятель, генерал-адъютант, обер-прокурор Святейшего Синода. Александра Петровна Толстая (1807–1890) – фрейлина двора, дочь генерала от инфантерии графа П.А. Толстого и М.А. Голицыной, жена художника А.Н. Мордвинова. Александра Александровна Мордвинова (1841 – после 1917) – фрейлина двора, дочь А.П. Толстой и художника А.Н. Мордвинова, унаследовавшая коллекцию его живописи. Художница-любительница, учредительница «Первого дамского художественного кружка».
Транспортная доступность	Находится в 35 км от поселка Чернь. От Тулы 130 км. Проезд личным автотранспортом по трассе Е-105 до поселка Троицкий.
Усадьба в с. Большое Скуратово	
Краткое описание	Село Большое Скуратово известно благодаря русскому путешественнику-мореплавателю А.И. Скуратову. Главный дом – памятник архитектуры. Дата его постройки – приблизительно конец XVIII – начало XIX в. Автор, строитель и заказчик неизвестны. Из истории памятника известно, что до революции имение принадлежало князьям Шаховским, которые выкупили его у Скуратовых. Двухэтажное здание в стиле строгого классицизма имеет прямоугольную в плане форму с чуть выступающими ризалитами

	<p>в центре и по бокам главного западного фасада. Ранее было трехэтажным, с восточного фасада имело открытую галерею с широкой каменной лестницей в несколько маршей.</p> <p>В настоящее время используется под жилье. В здании бывшей конюшни располагается медицинский пункт. Недалеко от дома князя Шаховского есть старинный парк. В нём растут вековые липы, дубы, клены и др. В глубине парка находится старинный пруд.</p>
Исторические личности	<p>Алексей Иванович Скуратов (1709 – после 1765) – русский путешественник-мореплаватель.</p> <p>Иван Леонтьевич Шаховской (1777–1860) – генерал от инфантерии, герой Отечественной войны 1812 года.</p>
Транспортная доступность	Расположена в 7 км от автостанции Чернь. Двигаться в западном направлении по трассе М2 в сторону ул. Комсомольской.
Усадьба Велье-Никольское	
Краткое описание	<p>Усадьба И.Г. Чернышёва (1727–1797) известна с последней трети XVIII в.; затем, по-видимому, владел второй муж его сестры графини Е.Г. Чернышёвой (1715–1791, по первому мужу Матюшкиной) генерал П.Г. Племянников, построивший здесь в 1779 г. Никольскую церковь; в начале XIX в. – помещица А.Н. Минина, в середине столетия – губернский предводитель дворянства генерал В.П. Минин (ум. 1874) и потом его наследники.</p> <p>На территории усадьбы располагались большой кирпичный барский дом, многочисленные хозяйственные постройки, каскад прудов, в которых разводилась рыба, красивый парк и сад. После смерти В.П. Минина Велье-Никольское перешло к его сыновьям, но они владели усадьбой недолго. В начале 1890-х годов имение было продано. Новым владельцем усадьбы стал А.С. Суворин. Новому землевладельцу нравились прекрасный дубовый парк, каскад прудов, великолепная планировка имения, большой дом, усадебные постройки, плодородные черноземные земли, удобные дороги (2,5 версты от Черни, 90 верст от Тулы); но главным богатством имения был старый обширный сад в 18 десятин. Суворин очень гордился садом, в котором были собраны все сорта русских яблонь. А знаменитая антоновка из этого сада шла даже на экспорт.</p> <p>После Октябрьского переворота барскую усадьбу национализировали. В господском доме сначала размещался детский дом, потом – школа. В настоящее время сохранились остатки усадебного комплекса середины XIX века – сад, парк, каскад прудов, часть помещичьего дома. Площадь парка и сада около 4 га.</p>
Исторические личности	<p>Петр Григорьевич Племянников (1711–1773) – русский военачальник, генерал-аншеф, зять И.Г. Чернышева.</p> <p>Иван Григорьевич Чернышев (1727–1797) – граф, генерал-аншеф, вице-президента Адмиралтейств-коллегии.</p> <p>Василий Петрович Минин (1805–1874) – действительный статский советник, предводитель дворянства, один из крупнейших землевладельцев Тульской губернии.</p> <p>Алексей Сергеевич Суворин (1834–1912) – русский журналист, издатель, писатель, театральный критик и драматург.</p>
Транспортная доступность	Расположена в 4 км от автостанции Чернь. Двигаться в восточном направлении по трассе М2 в сторону ул. Карла Маркса

Усадьба Троицкое-Бачурино

Краткое описание	<p>Усадьба основана, вероятно, в первой четверти XVIII в. статским советником Я.Ю. Протасовым, женатым на М.С. Чичериной; затем владел их сын статский советник И.Я. Протасов, женатый на А.А. Юшковой; затем наследовал их сын губернский предводитель дворянства, действительный статский советник В.И. Протасов (1752–1807), женатый на Е.Ф. Барыковой; далее – муж их дочери А.В. Протасовой (ум. 1831) полковник Ф.Л. Кутлер (1788–1840) и сын последних П.Ф. Кутлер (1830–1877), женатый на Е.В. Валуа; потом – его брат надворный советник Н.Ф. Кутлер (1826–1887), его вдова О.А. Кутлер (урожд. Кудрявцева) и до 1917 г. их сын главноуправляющий земледелием и землеустройством, член Государственной Думы Н.Н. Кутлер (1859–1924), женатый на А.Н. Страховой.</p> <p>Сохранились двухэтажный главный дом середины XIX в., построенный П.Ф. Кутлером вместо прежнего, проданного в усадьбу Комарёво; руинированный флигель, современный новому дому; остатки парка; лишённая завершений Троицкая церковь 1802–1810 гг., сооружённая В.И. Протасовым вместо бывшей деревянной; дом священника и хозяйственное здание. Около церкви находятся три заброшенных надгробия; возможно, одно из них действительного статского советника В.П. Валуа (1790–1882) – отца Е.В. Валуа, а другие – В.И. и И.Я. Протасовых.</p>
Исторические личности	<p>В.И. Протасов (1752–1807) – губернский предводитель дворянства, действительный статский советник, полковник в отставке.</p> <p>Василий Андреевич Жуковский (1783–1852) – классик русской литературы, поэт, основоположник романтизма. Часто приезжал в Троицкое-Бачурино, гостил у своих друзей Протасовых.</p> <p>Федор Львович Кутлер (1788–1840) – русский военачальник, участник Отечественной войны 1812 года, полковник.</p> <p>Николай Федорович Кутлер (1826–1877) – землевладелец в Орловской и Тульской губерниях, председатель Орловской губернской земской управы.</p> <p>Павел Федорович Кутлер (1830–1877) – русский военный, штабс-капитан.</p> <p>Николай Николаевич Кутлер (1859–1924) – российский государственный деятель, публицист.</p>
Транспортная доступность	<p>Находится в 35 км от поселка Чернь. В 140 км от Тулы. Проезд личным автотранспортом 100 км по трассе Е-105, затем еще 40 км по трассе 70К-382.</p>

Инфраструктура муниципального образования

Гостиницы

Гостиница «Бежин луг»

Номерной фонд	Цена	Организация питания	Наличие конференц-зала	Контакты
20	900–1500 руб.	+	-	Тульская обл., п. Чернь. ул. Свободная 2А. Тел. + 7 (48756) 2-27-43.

Объекты питания

Столовая «Тула-50»

Количество мест	Кухня	Средний чек	Контакты
36	Русская, есть постный стол	250 руб.	Тульская обл., Чернский р-н, д. Медвежка, ул. Дорожная, д. 12. Тел.: +7 (909) 261-61-16, +7 (915) 687-61-12.

Кафе «Чернь»

40	Европейская	300 руб.	Тульская обл., п. Чернь, ул. Свободная, д. 76.
----	-------------	----------	--

Кафе «Дежавю»

30	Европейская, итальянская, японская.	350 руб.	Тульская обл., Чернский р-н, с. Тургенево Тел. +7 (950) 927-90-74.
----	-------------------------------------	----------	---

Кафе «Каприз»

60	Русская	300 руб.	Тульская обл., п. Чернь, ул. Свободная, д. 139. Тел.: + 7 (48756) 2-18-87, +7 (48756) 2-23-94.
----	---------	----------	---

Закусочная «Встреча»

50	Европейская	300 руб.	Тульская обл., п. Чернь, ул. К. Маркса, д. 23. Тел.:+ 7 (48756) 2-21-37, + 7 (48756) 2-11-76.
----	-------------	----------	--

Пиццерия «Черника»			
30	Итальянская	350 руб.	Тульская обл. п. Чернь ул. Свободная 127, тел. +7 (950) 926-64-44
Транспорт			
Автовокзал	Ж/д станции	Такси	
п. Чернь, ул. Свободная, д. 70, тел. +7 (48756) 2-12-01. Рейсы: Автостанция Красногвардейская. «Москва–Корсаково», «Москва–Орёл». Автостанция Новоясеневская: «Москва–Курчатов», «Москва–Рыльск»; Автостанция Тёплый Стан: «Москва–Мценск». Щёлковский автовокзал: «Москва–Мценск», «Москва–Новосиль». Автовокзал «Центральный», г. Орел: «Орёл–Калуга», «Орёл–Москва», «Орёл–Рязань» «Орёл–Тула»	Чернь–Курск Чернь–Москва (Курская)	Такси «Экспресс» +7 (48756) 2-25-50.	
Туристские услуги			
Туроператоры, работающие на прием групп в МО	Туроператоры, работающие на въезд	Банк экскурсоводов	
-	Турфирма «Спутник»: +7 (950) 952-23-52; +7 (910) 151-01-78. Турфирма «Март»:		

	+7 (4872) 31-19-59; +7 4872 36-12-66. «Лукас тур»: E-mail: info@galina- lukas.ru	
Краеведы		
ФИО	Направления деятельности	
М.П. Бурцева	Книга воспоминаний «Люди, годы жизнь. Чернский район 1957-1994 годы»	

Общая информация

Событийные мероприятия	Июнь – Межрегиональный литературно-песенный фестиваль «Песни Бежина луга».
Известные исторические личности, связанные с МО	<p>Мнишек Марина (ок. 1558–1614/15) – польская авантюристка, супруга Лжедмитрия I и Лжедмитрия II, активная участница основных событий Смутного времени в России. В апреле-мае 1613 года находилась при атамане И.М. Заруцком в Черни.</p> <p>Алексей Иванович Скуратов (1709 – после 1765) – русский мореплаватель-путешественник, один из первых исследователей Арктики, участник Великой Северной экспедиции, уроженец с. Журавино (ст. Скуратово).</p> <p>Антон Антонович Дельвиг (1773–1828) – барон, русский генерал, отец поэта А.А. Дельвига, владелец имения Синегубово.</p> <p>Василий Андреевич Жуковский (1783–1852) – классик русской литературы, поэт, основоположник романтизма. Часто приезжал в Троицкое-Бачурино, гостил у своих друзей Протасовых.</p> <p>Иван Федорович Афремов (1794–1866) – тульский историк-краевед, владелец усадьбы Сальницы-Слободка.</p> <p>Александр Сергеевич Грибоедов (1795–1829) – классик русской литературы, дипломат, поэт, драматург, пианист, композитор, дворянин, статский советник. Неоднократно бывал в Спасском, имени и своей сестры М.С. Дурново.</p> <p>Антон Антонович Дельвиг (1798–1831) – русский поэт лицейский друг А.С. Пушкина, издатель, часто бывал в родительском имении.</p> <p>Борис Андреевич Бодиско (1800–1828) – дворянин, морской офицер, участник дальних походов кораблей российского флота, лейтенант, член тайного общества офицеров Гвардейского экипажа, декабрист; уроженец с. Богородицкое-Жадоми Чернского уезда.</p> <p>Михаил Андреевич Бодиско (1803–1867) – дворянин, морской офицер, член тайного общества офицеров Гвардейского экипажа, декабрист; надворный советник, уроженец с. Богородицкое-Жадоми Чернского уезда.</p> <p>Александр Сергеевич Даргомыжский (1813–1869) – русский композитор, с. Архангельское – родина музыканта.</p> <p>Александр Васильевич Сухово-Кобылин (1817–1903) – русский философ, драматург, переводчик, академик. Деревня Кобылинка – родовое имение.</p> <p>Иван Сергеевич Тургенев (1818–1883) – классик русской литературы, внёсших наиболее значительный вклад в её развитие во второй половине XIX века.</p> <p>Владимир Александрович Черкасский (1824–1878) – князь, русский общественный деятель-славянофил, московский городской глава; уроженец Чернского уезда.</p> <p>Граф Лев Николаевич Толстой (1828–1910) – известный русский писатель и мыслитель, один из величайших писателей мира.</p>

	<p>Василий Иванович Суриков (1848–1916) – выдающийся русский художник. Летом 1879 года жил в имении Н.Н. Дерягина Липицы Чернского уезда. Здесь написал эпизоды картины «Утро стрелецкой казни»</p> <p>Наталия Сергеевна Гончарова (1881–1962) – русская художница-авангардист, график, сценограф, уроженка Чернского уезда.</p> <p>Алексей Сергеевич Суворин (1834–1912) – русский журналист, издатель, писатель, театральный критик и драматург, владелец усадьбы в Велье-Никольском.</p> <p>Александр Александрович Литкенс (1963–1941) – терапевт, бригаврач, личный врач К.Е. Ворошилова, уроженец с. Алябьева Чернского уезда.</p> <p>Альфонс Эрнестович Вормс (1868–1939) – видный российский и советский ученый-юрист, профессор МГУ, адвокат, экономист и общественный деятель; уроженец д. Троицкое Чернского уезда.</p> <p>Петр Павлович Кудрявцев (1868–1940) – русский богослов, философ и публицист, педагог, магистр богословия; уроженец с. Алексеевское Чернского уезда.</p> <p>Павел Сергеевич Сухотин (1884–1935) – русский поэт, прозаик и драматург, уроженец с. Паринцево.</p> <p>Георгий Алексеевич Скребницкий (1903–1954) – известный детский писатель-натуралист.</p> <p>Константин Лукич Ефремов (1910–1943) – советский разведчик, уроженец д. Заводской Хутор Чернского уезда.</p>
Бренды МО	Бежин луг.
Мифы и легенды туристской значимости	<p>«Именные» родники-помощники</p> <p>Многие родники и колодцы в районе имена собственные имеют. Возле деревни Овсянниково был Зуев колодезь, названный в честь братьев Зуевых, мастеров колодцы обустроить. Говорили, что вода эта живая... Женщины, которые деток не могли зачать, со старых времен ходили на родник Гальча. Галиной (Гальчей) звали целительницу, которая в стародавние времена «специализировалась» на помощи бесплодным. Шли босиком в полнолуние, набирали воды и ополаскивались ею с ног до головы... Родник этот находится по течению Малой Снежеди, за Бежиным лугом...</p> <p>При въезде в село Тургенево, за мостом слева, тоненько журчит Николенькин родник, в воде которого, говорят, повышенное содержание серебра. Хорошая водица, живая.</p> <p>В полукилометре южнее деревни Малое Кондаурово испокон веку из горы бьёт родниковая вода. Этот источник носит название Сашин колодец. Назван он в честь старца, который по четвергам летом и зимой приходил сюда, чтобы искупаться, а в знак благодарности бросал в колодец монету.</p> <p>На Бежином лугу находится почитаемый с XIX века жителями окрестных сел и деревень Прощеный колодец, известный своей целебной водой. Сюда приносили заболевших детей, приходили умываться для сохранения красоты девушки. Особенно целебной считалась вода, взятая из Прощеного колодца до восхода солнца. Ее называли</p>

	<p>«непитой». По народным поверьям, такая вода особенно целебна, она придает силу при различных заболеваниях. К Прощеному колодцу и сегодня приходят местные жители и туристы, чтобы набрать воды из заветного источника.</p> <p>Почему поселок называется Чернь</p> <p>По одной из версий краеведов, своим названием поселок обязан императрице Екатерине Великой. Проезжая через этот населенный пункт, государыня была настолько поражена обилием грязи и оборванцев на улицах, что не выдержала и воскликнула: «Какая чернь!». Это определение «приклеилось» к поселку и со временем превратилось в имя собственное.</p> <p>Конь-камень</p> <p>На границе Чернского и Плавского районов, за поселком Гремячий, в Бунаковском лесу, лежит большой гранитный камень, неподалеку от него есть еще два, полностью лежащих на поверхности земли. Легенда гласит: ехал барин в карете, запряженной лошастью, застрял в грязи и ничего не смог сделать, чтобы выехать, тогда он воскликнул: «Чтобы ты провалилась!» Лошадь провалилась и превратилась в Конь-Камень. Карета и барин в свою очередь тоже превратились в камни.</p>
<p>Значимые события в истории МО</p>	<p>Крепость Чернь была основана в середине XVI в. на землях князей Воротынских. Самое раннее упоминание датировано 1566 годом. В 1571 году Чернь являлась одним из стратегически важных сторожевых пунктов на самой южной окраине Русского государства, поставленных против набегов степняков между Муравским шляхом и Пахнутцевой дорогой – важнейшими путями из Дикого поля к Москве. Позднее в 1632 году Чернь вошла в число городов Белгородской черты и служила сборным пунктом для войск, защищавших южную окраину государства. В Смутное время чернские стрельцы и казаки участвовали в походе против атамана И. Заруцкого и разбили его. В конце XVII века город утратил свое оборонное значение. При Петре Великом в 1708 году Чернь была приписана корабельным делам Русского государства и зачислена в Азовскую губернию. С образованием Тульской губернии в 1777 году Чернь стала уездным городом.</p> <p>В 1779 г. Екатериной II был подписан генеральный план перестройки Черни. В 1796 г. город был выведен из разряда уездных; половина уезда отошла к Новосилу, другая половина – к Белёву. В 1802 г. Черни вернули статус уездного города.</p> <p>В XIX в. основным видом производства в уезде было сельское хозяйство. В 1802 г. в с. Алябьево появился первый в России свеклосахарный завод. Позднее такие заводы возникли в Богородском, Репно-Никольском, Спасском на Зуше и др. Имелось несколько винокуренных и конных заводов, мучные и водяные мельницы. Имена князей Шаховских, Урусовых, Гагариных, княгинь Имеретинской, Мордвиновой, дворянина Долинино-Ивановского были образцовыми хозяйствами России. Ежегодно в Черни проводились четыре ярмарки, где шла бойкая торговля пенькой, шелком, кумачом, сахаром, посудой. По чернским землям прошла Московско-Курская железная дорога (1867).</p>

	<p>Чернский район был организован в 1924 г. До февраля 1926 г. Чернь являлась городом, затем ее переревели в разряд сельских поселений. В 1989 г. в Чернский район переселились из Джавахении духоборы, создав общину Л.Н. Толстого.</p> <p>В военное лихолетье Чернь сильно пострадала, в послевоенные годы была отстроена практически заново. Ныне это благоустроенный поселок с глубокими культурно-историческими традициями. В 2006 г. району присвоен статус муниципального.</p>
Статистика посещений	2019 г. – 12 480 чел.