

Паспорт  
муниципального образования  
Щекинский район  
в области  
культурно-познавательного туризма

Составлен  
ГУК ТО «ОЦРИНКиТ»

## Содержание

<b>Объекты показа.....</b>	<b>3</b>
Музеи.....	3
Памятники истории, архитектуры и достопримечательности.....	16
Археологические памятники. Объекты Тульской засечной черты.....	39
КДУ (ДК и т.д.).....	51
Объекты религиозного показа.....	53
Усадьбы.....	56
<b>Инфраструктура муниципального образования.....</b>	<b>61</b>
Гостиницы.....	61
Объекты питания.....	62
Транспорт.....	63
Туристские услуги.....	63
Банк краеведов.....	64
Общая информация.....	64


## Объекты показа

### Музеи

<b>Крапивенский музей, отдел Музея-усадьбы Л.Н. Толстого «Ясная Поляна»</b> (Тульская обл., Щёкинский р-н, с. Крапивна, ул. Советская, д. 49)		
<b>Краткое описание</b>	<p>Крапивна внесена в список федеральных объектов культурного наследия «Достопримечательное место – историческое поселение Крапивна».</p> <p>Крапивенский музей – площадка для различных конференций, круглых столов и выставочных проектов в рамках международных и российских семинаров, архитектурных и художественных пленэров и практик. Он сотрудничает с музеями России, Союзом художников России, Государственным центром современного искусства и другими организациями, а также отдельными художниками, скульпторами, мастерами народного творчества и т. д.</p> <p>Музей расположен в старинном купеческом особняке. Здесь постоянно действуют несколько экспозиций и для любителей истории, и для поклонников современного искусства. В музее можно не только ощутить аромат эпохи, увидеть быт различных сословий, старинные карты, но и стать ее частью, примерив исторические костюмы, написать открытку пером, сделать на память фотографии в костюмах и интерьерах, приобрести крапивный оберег в сувенирной лавке.</p> <p>Экспозиции музея позволяют увидеть Крапивну глазами разных людей – как нынешнего поколения, так и современников Льва Толстого. Они рассказывают об истории и современности города, о жизни купечества и крестьянства, о развитии образования, знакомят с именами выдающихся людей – ее уроженцев и жителей.</p>	
<b>Основные объекты фондов</b>	Фонды музея насчитывают более 4000 единиц хранения: коллекции филимоновской игрушки, кружев, домотканых полотенец, визитных карточек и открыток. Представляют интерес и коллекции фотографий, нумизматики и бонистики (монеты, датируемые годами правления представителей династии Романовых, начиная с императрицы Елизаветы Петровны до монет советского периода).	
<b>Интерактивные мероприятия</b>	Интерактивные занятия в «Крестьянской избе», мастер-класс по созданию обереговой куклы-закрутки «Птичка-Крапивник», интерактивная фотосессия «Ретро костюм. Фото в интерьере», интерактивное занятие «Музейная почта. Привет из Крапивны!», мастер-класс по изготовлению нити из крапивы, квесты и экскурсии.	
<b>Событийные мероприятия</b>	Международный фестиваль Крапивы.	
<b>Исторические личности</b>	<b>Крюковы Александр Александрович (1794–1868) и Николай Александрович (1800–1854)</b> – декабристы, поручики, крапивенские дворяне. <b>Лев Николаевич Толстой (1828–1910)</b> – граф, классик русской литературы, писатель мировой величины, философ, просветитель, публицист. <b>Глеб Иванович Успенский (1843–1902)</b> – писатель.	

	<p><b>Константинов Петр Никифорович (1877–1959)</b> – ученый-селекционер.</p> <p><b>Пряхин Иван Петрович (1893–1970)</b> – ученый-лесовод.</p> <p><b>Алимкин Иван Николаевич (1923–1945)</b> – летчик, Герой Советского Союза</p> <p><b>Архангельская Александра Гавриловна (1851–1905)</b> – врач</p> <p><b>Буткевич Анатолий Степанович (1859–1942)</b> – ученый, основатель опытного пчеловодства в России.</p> <p><b>Буткевич Владимир Степанович (1872–1942)</b> – ученый-биохимик, член-корреспондент Академии наук СССР.</p> <p><b>Демидов Николай Вениаминович (1906–1984)</b> – основатель краеведческого движения, основатель Крапивенского музея.</p> <p><b>Ритгих Маргарита Эдуардовна (1910–1994)</b> – музыковед, искусствовед, член Союза композиторов СССР, создатель Мемориального музея-квартиры Е.Ф. Гнесиной.</p> <p><b>Зайцев Дмитрий Александрович (1918–1944)</b> – летчик, Герой Советского Союза.</p> <p><b>Шилин Александр Иванович (1935–1996)</b> – основатель и первый директор Крапивенского краеведческого музея.</p>
<b>Бренды, с которыми связана экспозиция</b>	Историческое поселение, уездный город, Лев Николаевич Толстой, провинция, крапива.
<b>Статистика посещения</b>	2017 г. – 3 000 чел. 2018 г. – 4 000 чел.
<b>Интеграция в действующие маршруты туроператоров</b>	<p>«<b>Тульская провинция</b>» (Тула–Крапивна с посещением краеведческого музея – хозяйство «Зубр»–агропредприятие «Плава»): туристические фирмы «Март», «Магазин путешествий», «Спутник» (Тула), «Русь» (Москва).</p> <p>«<b>Тула (Кремль)–Крапивна (экскурсия по городу, краеведческий музей)</b>»: туристические фирмы «Русский путешественник» (Москва), «Кругозор» (Тула).</p> <p>«<b>Тула–Крапивна (обзорная экскурсия и посещение краеведческого музея)–Одоев (Музей филимоновской игрушки)</b>»: туристические фирмы «Магазин путешествий», «Кругозор» (Тула).</p>
<b>Транспортная доступность</b>	<p><b>Автовокзал г. Тулы:</b> «Тула–Арсеньево»: 08:15, 10:30, 11:15, 13:00, 17:00, 18:00, 19:00. Автобусы и маршрутные такси № 114 (от ост. «Мосина», по ул. Советской, далее по проспекту Ленина г. Тулы).</p> <p><b>Автобусы из п. Арсеньево:</b> «Арсеньево–Тула»: 07:50, 09:10, 10:40, 14:30 (пятница, суббота), 15:30, 16:20, 17:30, 17:50 (воскресенье).</p> <p><b>Автовокзал г. Щёкино:</b> «Щекино–Крапивна»: 05:00, 07:20, 09:50, 11:35, 13:00, 15:30, 18:10. «Щёкино–Крапивна/Кузьмино»: 07:20, 13:00. «Щёкино–Крапивна/Мальнь»: 05:00, 15:30.</p> <p>Маршрутные такси «Щёкино–Алимкино» через Крапивну от ТЦ (перейти через дорогу от автовокзала г. Щекино и пройти направо метров 200): 07:10, 08:00, 09:00, 10:00, 11:00, 12:00, 13:00, 14:00, 15:00, 16:00, 17:00, 18:00, 19:30.</p>

**ФГБУК «Государственный мемориальный и природный заповедник  
«Музей-усадьба Л. Н. Толстого "Ясная Поляна"»**

<p><b>Краткое описание</b></p>	<p>Создан 10 июня 1921 года постановлением Президиума ВЦИК. Согласно этому документу: «Дом-музей со всей обстановкой» сохраняется в том виде, в каком он был в последний год жизни в нем Л.Н. Толстого. В ознаменование 100-летия со дня рождения писателя весь дом был превращен в музей, произведена реставрация отдельных комнат и экспонатов, приведена в полный порядок яснополянская библиотека, составлен каталог и проведен полный учёт всех книг. Все предметы интерьера и произведения искусства в музее являются подлинными и сохраняют атмосферу жизни Льва Николаевича и его близких.</p>	
<p><b>Основные объекты фондов</b></p>	<p>Структуру фонда составляют: древнерусское искусство, русская живопись, скульптура, графика, декоративно-прикладное искусство XVIII–начала XX вв., историко-бытовая коллекция, в том числе мемориальная (2-я половина XVIII–начало XX вв.), мемориальная библиотека Л.Н. Толстого, фотографии. Коллекция насчитывает более 50 000 экспонатов, наиболее уникальными из которых являются предметы обстановки Дома Толстого и библиотека писателя, внесенная в реестр ЮНЕСКО «Память мира». Вниманию посетителей – портреты Л.Н. Толстого, его близких, пейзажи Ясной Поляны и других толстовских мест, иллюстрации к произведениям писателя, издания его сочинений и т. д. Особую ценность имеют работы, выполненные еще при жизни автора.</p>	
<p><b>Интерактивные мероприятия</b></p>	<p><b>Интерактивная программа «Пикник у Толстых»</b> Прогулка в экипаже по красивейшим местам заповедника, в ходе которой узнаете об истории Ясной Поляны и традициях семьи Толстых. Удобно расположившись на живописной поляне, устройте пикник, поиграете в «волан», поучитесь ездить верхом, сфотографируетесь в исторических костюмах, откушаете чаю из самовара под сенью яснополянских деревьев.</p> <p><b>Программа для взрослых и семейных групп «Счастье – это быть с природой...»</b> Включает экскурсию по заповедным уголкам мемориального леса Ясной Поляны, усадебные работы, мастер-классы по народным ремеслам и пикник на природе.</p> <p><b>Семейная программа «Софья Андреевна приглашает»</b> Ее участники смогут погрузиться в атмосферу усадебного быта, приобщиться к семейной культуре Толстых, взглянуть на творчество Льва Николаевича глазами его близких, узнать о повседневной жизни Ясной Поляны, традициях семьи писателя и воспитании его детей. В программе: экскурсия по Дому писателя, уроки рукоделия по методике С.А. Толстой, театр С.А. Толстой, конная прогулка и посещение семейного некрополя в Кочаках.</p> <p><b>Интерактивная экскурсия по Кучерской избе</b> Туристы узнают об устройстве крестьянской избы и крестьянском быте. В экскурсию входит чаепитие из жарового самовара.</p> <p><b>Детские программы:</b> - «Доброму гостю хозяин рад» (один день из жизни крестьянской</p>	



	<p>семьи в подлинной атмосфере русского быта, с погружением и переодеванием, чаепитием в русской избе);</p> <ul style="list-style-type: none"> <li>- <b>«Урок в яснополянской школе»</b> (знакомство с крестьянской школой XIX века, занятие по «Азбуке» Л.Н. Толстого: рассказы, загадки, математические задачи),</li> <li>- <b>«Как рукодельница семью одевала»</b> (история русского костюма, основы ткачества и навыки поясоплетения),</li> <li>- <b>«Рябинкины именины»</b> (театрализованный праздник осени, угощение чаем и пирогами с рябиной).</li> </ul>
<b>Событийные мероприятия</b>	<p>Фестиваль народного творчества «Пестрая Поляна» проводится ежегодно, международный театральный фестиваль «Толстой WEEKEND», массовые гуляния на Рождество, Масленицу и Троицу.</p>
<b>Исторические личности</b>	<p><b>Лев Николаевич Толстой (1828–1910)</b> – граф, классик русской литературы, писатель мировой величины, философ, просветитель, публицист.</p> <p><b>Софья Андреевна Толстая (ур. Берс) (1844–1919)</b> – жена Л.Н. Толстого, правнучка первого министра просвещения П.В. Завадского, секретарь, переписчик рукописей, переводчик, издатель произведений и литературного наследия Льва Николаевича. Писала свои повести, детские рассказы, мемуарные очерки.</p> <p><b>Александра Львовна Толстая (1884–1979)</b> – младшая дочь и секретарь писателя, автор воспоминаний об отце, основатель и первый руководитель музея.</p> <p>При жизни Л.Н. Толстого Ясную Поляну посещали:</p> <p><b>Иван Сергеевич Тургенев (1818–1883)</b> – классик русской литературы, писатель-реалист, поэт, публицист, драматург;</p> <p><b>Афанасий Афанасьевич Фет (наст. фам. Шеншин) (1820–1892)</b> – русский поэт-лирик, переводчик, мемуарист;</p> <p><b>Владимир Васильевич Стасов (1824–1906)</b> – русский музыкальный и художественный критик историк искусств, общественный деятель;</p> <p><b>Николай Николаевич Страхов (1828–1896)</b> – русский философ и публицист, литературный критик;</p> <p><b>Николай Семенович Лесков (1831–1895)</b> – русский писатель, публицист и мемуарист;</p> <p><b>Николай Николаевич Ге (1831–1894)</b> – русский живописец и рисовальщик, мастер портрета, исторических и религиозных полотен;</p> <p><b>Иван Николаевич Крамской (1837–1887)</b> – русский живописец и рисовальщик, мастер жанровой, исторической и портретной живописи, художественный критик;</p> <p><b>Илья Ефимович Репин (1844–1930)</b> – русский художник-живописец, мастер портрета, педагог, мемуарист;</p> <p><b>Илья Ильич Мечников (1845–1916)</b> – профессор мировой величины в области биологии, физиологии и медицины;</p> <p><b>Михаил Сергеевич Сухотин (1850–1914)</b> – уездный предводитель дворянства, член I Государственной думы от Тульской губернии;</p> <p><b>Владимир Галактионович Короленко (1853–1921)</b> – русский писатель, журналист, публицист, общественный деятель;</p> <p><b>Владимир Григорьевич Чертков (1854–1936)</b> – близкий друг Л.Н. Толстого, редактор и издатель его произведений, лидер толстовства как общественного движения;</p> <p><b>Сергей Иванович Танеев (1856–1915)</b> – русский композитор и пианист, педагог, ученый, общественный деятель;</p>

	<p><b>Антон Павлович Чехов (1860–1904)</b> – классик мировой величины, русский писатель, прозаик, драматург, врач;</p> <p><b>Константин Алексеевич Коровин (1861–1939)</b> – русский живописец, театральный художник и педагог и писатель;</p> <p><b>Антон Сергеевич Аренский (1861–1906)</b> – русский композитор, пианист, дирижер и педагог;</p> <p><b>Михаил Васильевич Нестеров (1862–1942)</b> – русский и советский художник, заслуженный деятель искусств РСФСР, академик живописи;</p> <p><b>Леонид Осипович Пастернак (1862–1945)</b> – живописец и график, мастер жанровых композиций и книжной иллюстрации, педагог;</p> <p><b>Дмитрий Сергеевич Мережковский (1865–1941)</b> – русский писатель, поэт, литературный критик, переводчик, историк, религиозный писатель, общественный деятель;</p> <p><b>Душан Петрович Маковицкий (1866–1921)</b> – словацкий врач, писатель, переводчик, общественный деятель, врач семьи Толстых и яснополянских крестьян;</p> <p><b>Максим Горький (наст. имя и фамилия Алексей Максимович Пешков) (1868–1936)</b> – русский писатель, прозаик и драматург;</p> <p><b>Леопольд Антонович Сулержицкий (1872–1916)</b> – русский театральный режиссер, художник, педагог и общественный деятель, друг семьи Л.Н. Толстого;</p> <p><b>Всеволод Эмильевич Мейерхольд (1874–1940)</b> – русский театральный режиссер, актер и педагог, теоретик и практик театрального гротеска, создатель актерской системы «Биомеханика», народный артист Республики.</p> <p><b>Ванда Ландовская (1879–1959)</b> – польская пианистка, музыкальный педагог, ключевая фигура в возрождении клавесина в первой половине XX века.</p>
<p><b>Бренды, с которыми связана экспозиция</b></p>	<p>Писатель мировой величины Л.Н. Толстой.</p>
<p><b>Статистика посещения</b></p>	<p>2017 г. – 206 400 чел. 2018 г. – 172 000 чел.</p>
<p><b>Интеграция в действующие маршруты туроператоров</b></p>	<p><b>«Русская усадьба»:</b> турфирмы «Гранд-тур», «Магазин путешествий» (Москва), «Март», «Кругозор» (Тула), «Алые паруса», «Вокруг света» (Москва), «Нижегород ИнТур» (Нижний Новгород), «Ваш тур» (Тула), «Туртранс-воаяж», «Веселое путешествие» (Москва).</p> <p><b>«Тула–Ясная Поляна»:</b> турфирмы «Магазин путешествий» (Москва), «Март», «Кругозор» (Тула), «Алые паруса» (Москва), «Вокруг света» (Москва), «Нижегород ИнТур» (Нижний Новгород), «Ваш тур» (Тула), «Туртрансвоаяж» (Коломна), «Веселое путешествие» (Москва).</p> <p><b>«Русские литературные усадьбы»:</b> туристическая фирма «Акуна Матата» (Тула).</p> <p><b>«Тульский выходной»:</b> турфирмы «Кругозор» (Тула), «Магазин путешествий» (Москва), «Русь» (Москва), «Орфей» (Псков), «Туристическое бюро путешествий» (Москва), «Акварель», «Домашний отдых» (Санкт-Петербург), «Риваж Тур» (Москва), «Дельфин» (Москва).</p> <p><b>«На южных рубежах истории»:</b> турфирмы «Дельфин» и «Ваш тур» (Москва), «Элита тревел» (Екатеринбург), «Бон воаяж» (Красноярск).</p>

	<p><b>«Красоты земли Тульской»:</b> турфирмы «Спутник» (Тула), «Соцтур» (Тула), «Вокруг света» (Москва) «Каникулы» (Пенза).</p> <p><b>«По дорогам российских губерний»:</b> турфирмы «Русь» (Москва), «Nissa kompani» (Москва), «Туртранс-вожж» (Москва), «Fantasy wey» (Москва).</p> <p><b>«Губернские зарисовки»:</b> турфирмы «Русь» (Москва), «Магазин путешествий» (Тула), «Кругозор» (Тула), «Туртранс-вожж» (Москва), «Клуб путешествий» (Москва), «Козельское бюро экскурсий и путешествий» (Калуга).</p> <p><b>«По Калужскому тракту в Ясную Поляну»:</b> турфирмы «Русь» (Москва), «Магазин путешествий» (Москва), «Козельское бюро экскурсий и путешествий» (Калуга), «Алеан» (Москва), «Дельфин» (Тула), «Созвездие» (Москва).</p> <p><b>«Усадьбы русских гениев»:</b> турфирмы «Русь» (Москва), «Магазин путешествий» (Тула), «Кругозор» (Тула), «Акварель» (Санкт-Петербург), «Созвездие» (Москва), «Алеан» (Москва), «Идни» (Москва), «ПетроТур» (Москва), «Домашний отдых» (Москва).</p> <p><b>«Литературные истоки России»:</b> турфирмы «Клуб путешествий» (Москва), «ПетроТур» (Москва), «Nissa kompani» (Москва), «Алеан» (Москва), «Домашний отдых» (Москва).</p> <p><b>«Русские просторы»:</b> турфирмы «Алеан» (Москва), «Дельфин» (Тула), «Домашний отдых» (Москва), «Созвездие» (Москва), «Река желаний» (Москва), «Nissa kompani» (Москва).</p> <p><b>«Мечом и словом»:</b> турфирмы «Спутник» (Тула), «Махаон» (Тула).</p> <p><b>«Русская провинция»:</b> турфирмы «Мир открытий» (Киров), «Океан туров» (Киров), «Зеленый свет» (Сыктывкар), «Спутник» (Тула), «Домашний отдых» (Москва), «Алекс Тур» (Брянск), «Дельфин» (Москва).</p> <p><b>«Литературные жемчужины»:</b> турфирмы «Спутник» (Тула), «Солана тур» (Тула), «Кругозор» (Архангельск).</p> <p><b>«Грудью защищая столицу»:</b> турфирма «Спутник» (Тула).</p> <p><b>«Тульская провинция»:</b> туристическая компания «Март» (Тула).</p> <p><b>«Война и мир»:</b> туристические компании «Юнона» (Калининград), «Майс» (Москва), «Зеленый дилижанс», «Союз тур» (Москва).</p>
<p><b>Транспортная доступность</b></p>	<p>Музей-усадьба «Ясная Поляна» находится в 200 км к югу от Москвы. Путешествие в Ясную Поляну из столицы займет 3-4 часа – в зависимости от выбранного вида транспорта.</p> <p><b>На автомобиле можно проехать через Тулу:</b></p> <p>- <b>объезд с южной стороны:</b> двигаться по автомагистрали М2 («Крым») в сторону Белгорода. На светофоре перед развилкой «Калуга–Тула» повернуть налево и следовать в сторону Тулы (справа – торговый комплекс «Metro»). По Калужскому шоссе выехать на проспект Ленина и повернуть направо в сторону Ясной Поляны и Щёкино. После моста через р. Воронку нужно следовать по шоссе Тула–Щёкино, после указателя на музей-усадьбу «Ясная Поляна» повернуть направо и проехать до автомобильной парковки;</p> <p>- <b>через Зареченский район города (по ул. Октябрьской):</b> двигаться по автомагистрали М2 («Крым») в сторону Белгорода. В 10 км от Тулы на развилке «Тула–Белгород» (справа – неработающий пост ГАИ) повернуть направо и, не сворачивая, следовать по Московскому шоссе, переходящему в ул. Октябрьскую. Далее ехать через город в южном направлении, ориентируясь на указатели «Ясная Поляна»;</p>



	<p>- <b>через п. Первомайский:</b> двигаться по автомагистрали М2 («Крым») в сторону Белгорода. На 204-м км автотрассы (на указателе «Селиваново») свернуть налево, под мост. По Первомайскому нужно проехать до второго светофора, далее повернуть налево на трассу Щекино–Тула и двигаться в сторону Тулы до указателя на музей-усадьбу.</p> <p><b>На автобусе или маршрутке (через Тулу):</b> № 114, 117, 280 от остановки «Ул. Мосина» до остановки «Ясная Поляна» или «Школьная», от остановки – 10 минут пешком до музея. От Московского вокзала Тулы до Ясной Поляны можно добраться троллейбусом № 5 до остановки «Педуниверситет», далее автобусами № 114, 117, 280 до остановки «Ясная Поляна» или «Школьная». От остановки – 10 минут пешком до музея.</p>
<p><b>Дом-музей младшей сестры Л.Н. Толстого Марии Николаевны Толстой в Малом Пирогово</b></p>	
<b>Краткое описание</b>	Открыт в 1999 году, является филиалом Музея-усадьбы «Ясная Поляна». Его экспозиции посвящены истории пироговских имений графов Толстых, обитателям и гостям усадьбы, раскрывают значение села Малое Пирогово в творческом наследии Л.Н. Толстого. На этой земле родился замысел последней повести писателя «Хаджи-Мурат».
<b>Основные объекты фондов</b>	Дом М.Н. Толстой постройки 1859 года. Памятный камень последнему герою последней повести Л.Н. Толстого Хаджи-Мурату и всем погибшим во всех кавказских войнах.
<b>Событийные мероприятия</b>	Литературно-музыкальный фестиваль «Русская дорога» в последние выходные дни июля.
<b>Исторические личности</b>	<b>Иван Сергеевич Тургенев (1818–1883)</b> – классик русской литературы, писатель-реалист, поэт, публицист, драматург. <b>Афанасий Афанасьевич Фет (наст. фам. Шеншин) (1820–1892)</b> – русский поэт-лирик, переводчик, мемуарист. <b>Лев Николаевич Толстой (1828–1910)</b> – граф, классик русской литературы, писатель мировой величины, философ, просветитель, публицист.
<b>Бренды, с которыми связана экспозиция</b>	Писатель мировой величины Л.Н. Толстой.
<b>Статистика посещения</b>	Ежегодно более 100 человек посещают памятный камень Хаджи-Мурату. В летнее время 150–200 человек в месяц приезжают в Малое Пирогово. В связи с аварийным состоянием дороги проезд экскурсионных автобусов временно невозможен.
<b>Транспортная доступность</b>	Доступен автомобильный маршрут «Тула–Лапотково–Лазарево–Пирогово-2». <b>Из Москвы</b> по автомагистрали М2 («Крым») ехать в южном направлении, в сторону Белгорода. В д. Лапотково Щекинского района повернуть налево, в сторону п. Лазарево, ехать до указателя «Пирогово». Через 30 м – съезд влево на грунтовую дорогу. Далее – 1,2 км прямо до усадьбы «Малое Пирогово». <b>На общественном транспорте</b> <b>Из Москвы:</b> от станции метро «Южная» на автобусе или маршрутке «Москва–Щекино» нужно доехать до автовокзала в г. Щекино, где пересесть на автобус № 119. Остановка «Пирогово-2» в с. Пирогово.


	<p>Напротив остановки – съезд влево на грунтовую дорогу. Далее – пешком 1,2 км прямо до усадьбы «Малое Пирогово».</p> <p><b>Из Тулы:</b> автобусом или маршруткой № 114 следовать до автовокзала г. Щекино, где надо пересесть на автобус № 119. Остановка «Пирогово-2» в с. Пирогово. Напротив остановки – съезд влево на грунтовую дорогу. Далее – пешком 1,2 км прямо до усадьбы «Малое Пирогово».</p>
<p><b>Музейно-вокзальный комплекс «Козлова засека», филиал музея-усадьбы «Ясная Поляна»</b></p>	
<p><b>Краткое описание</b></p>	<p>Находится на территории одноименной железнодорожной станции. Сюда приходила почта писателю, здесь он звонил по телефону, отсюда он поехал в ноябре 1910 года в южном направлении, навсегда покидая Ясную Поляну, сюда доставили гроб с телом Толстого, заболевшего в дороге и умершего на ст. Астапово.</p> <p>Открытие комплекса состоялось в 2001 году. Реконструированная железнодорожная станция времен Льва Толстого посвящена последним дням его жизни. Справа от главного входа в здание «вокзала» расположен памятник писателю. Здесь есть буфет, в котором и сегодня можно перекусить, багажное отделение, погребок и питьевой колодец.</p> 
<p><b>Основные объекты фондов</b></p>	<p>Территория железнодорожной станции, стилизованный зал ожидания в здании вокзала, выставочный зал «Железная дорога Льва Толстого» с предметами железнодорожной тематики. В экспозиции – вещи начала XX века, позволяющие посетителям представить облик станции на момент отправки Льва Толстого в свой последний путь; модель поезда тех лет, старые фотографии, дорожные вещи (портфель, зонтик, трость-сиденье), телеграф и телефон.</p>
<p><b>Исторические личности</b></p>	<p><b>Лев Николаевич Толстой (1828–1910)</b> – граф, классик русской литературы, писатель мировой величины, философ, просветитель, публицист.</p>
<p><b>Бренды, с которыми связана экспозиция</b></p>	<p>Л.Н. Толстой, Ясная Поляна</p>
<p><b>Статистика посещения</b></p>	<p>2017 г. – 14 982 чел. 2018 г. – 12485 чел.</p>
<p><b>Интеграция в действующие маршруты туроператоров</b></p>	<p><b>«Тульский выходной»:</b> турфирмы «Кругозор» (Тула), «Магазин путешествий» (Москва), «Русь» (Москва), «Орфей» (Псков), «Туристическое бюро путешествий» (Москва), «Акварель», «Домашний отдых» (Санкт-Петербург), «Риваж Тур» (Москва), «Дельфин» (Москва).</p> <p><b>«Красоты земли Тульской»:</b> турфирмы «Спутник» (Тула), «Соцтур» (Тула), «Вокруг света» (Москва) «Каникулы» (Пенза).</p> <p><b>«По дорогам российских губерний»:</b> турфирмы «Русь» (Москва), «Nissa kompani» (Москва), «Туртранс-вояж» (Москва), «Fantasy wey» (Москва).</p> <p><b>«Губернские зарисовки»:</b> турфирмы «Магазин путешествий» и «Кругозор» (Тула), «Русь» «Туртранс-вояж» и «Клуб путешествий» (Москва), «Козельское бюро экскурсий и путешествий» (Калуга).</p>

<b>Транспортная доступность</b>	Э/поезда «Тула–Орел», «Тула–Скуратово» до станции Ясная Поляна, маршрутное такси № 35 до конечной остановки, маршрутное такси № 30 до остановки «Пос. Западный».
<b>Историко-культурный комплекс на станции Щёкино</b> (Тульская обл., г. Щекино, ул. Болдина, д. 50)	
<b>Краткое описание</b>	Открыт в 2016 году. В исторической части созданного комплекса размещена музейно-выставочная экспозиция, посвященная литературным героям произведений Л.Н. Толстого, тулякам – участникам Отечественной войны 1812 года, а также истории становления и развития компании «Щёкиноазот». В состав комплекса входят стилизованный остановочный пункт станции Ясенки с билетной кассой и пассажирским вагоном конца XIX – начала XX века. Возле здания вокзала пассажиров встречает памятник Льву Толстому и мемориальная доска с надписью: «С этой станции 10/XI (28/X) 1910 г. Уехал Л.Н. Толстой, навсегда покинув Ясную Поляну».
<b>Основные объекты фондов</b>	В экспозиции представлены предметы станционного быта, железнодорожная атрибутика, документы, дорожные принадлежности начала XX века. В вагоне можно увидеть, в каких условиях путешествовали пассажиры первого, второго и третьего классов, посмотреть кинохронику о пребывании на станции Щекино Льва Николаевича Толстого.
<b>Исторические личности</b>	<b>Лев Николаевич Толстой (1828–1910)</b> – граф, классик русской литературы, писатель мировой величины, философ, просветитель, публицист.
<b>Бренды, с которыми связана экспозиция</b>	Л.Н. Толстой, Ясная Поляна, роман «Анна Каренина»
<b>Статистика посещения</b>	2017 г. – 3890 чел. 2018 г. – 3247 чел.
<b>Интеграция в действующие маршруты туроператоров</b>	<b>«Тула–Ясная Поляна»:</b> турфирмы «Магазин путешествий» (Москва), «Март», «Кругозор» (Тула), «Алые паруса», «Вокруг света» (Москва), «Нижегород ИнТур» (Нижний Новгород), «Ваш тур» (Тула), «Туртрансвояж» (Коломна), «Веселое путешествие» (Москва). <b>«Тульская провинция»:</b> туристические компании «Март», «Шелковый путь» (Тула). <b>«Литературные истоки России»</b> туристические фирмы «Клуб путешествий» (Москва), «ПетроТур» (Москва), «Nissa kompani» (Москва), «Алеан» (Москва), «Домашний отдых» (Москва). <b>«По дорогам российских губерний»:</b> туристические фирмы «Русь» (Москва), «Nissa kompani» (Москва), «Туртранс-вояж» (Москва), «Fantasy wey» (Москва). <b>«Губернские зарисовки»:</b> туристические фирмы «Русь» (Москва), «Магазин путешествий» (Тула), «Кругозор» (Тула), «Туртранс-вояж» (Москва), «Клуб путешествий» (Москва), «Козельское бюро экскурсий и путешествий» (Калуга).
<b>Транспортная доступность</b>	Проезд личным или общественным транспортом. Из г. Тулы маршруткой № 114 до ост. «Автовокзал Щекино».

**МАУК «Щёкинский художественно-краеведческий музей»**  
(Тульская обл., г. Щёкино, ул. Ленина, д. 18/16)

<b>Краткое описание</b>	<p>Создан в 1968 г. За годы своего существования музей вырос в крупное научное учреждение. Музей хранит память о щёкинцах, участвовавших в боях за освобождение Родины. В военном зале посетители могут увидеть документы, фотографии, награды, оружие 1941–1945 гг., а также узнать о земляках, погибших в Афганистане и Чечне. В интерьере крестьянской избы представлены предметы быта, различная домашняя утварь из дерева, железа и глины. В выставочном зале представлены картины местных художников, изделия мастеров художественнойковки и чеканки, резчиков по дереву, мастеров декоративно-прикладного искусства.</p> <p>В музее действуют такие экспозиции, как: «Флора и фауна Щёкинского края», «Промышленная контора Товарищества Гилль», «Толстой и Толстые», «52 дня оккупации г. Щёкино», «Русская изба», «Игорь Тальков: недопетая песня», «Великие путешественники Щёкинского края», «Наш космонавт – Герой России – Сергей Залётин», «Хмурый декабрь», «Летчики-герои Щёкинской земли».</p>	
<b>Основные объекты фондов</b>	<p>Фонд насчитывает более 7 000 экспонатов, среди которых небольшие коллекции этнографии, археологии, орнитологии: 12 чучел птиц в натуральную величину, женские и мужские костюмы, обувь, верхняя одежда, головные уборы Тульской губернии, полотенца, предметы быта XX века; коллекция нумизматики.</p>	
<b>Событийные мероприятия</b>	<p>Международный день музеев</p>	
<b>Исторические личности</b>	<p><b>Борис Александрович Кремер (1908–1976)</b> – путешественник, полярник, географ и метеоролог, советский исследователь Арктики. Уроженец д. Новая Колпна Крапивенского уезда Тульской губернии.</p> <p><b>Дориан Михайлович Романов (1926–2009)</b> – педагог, член Географического общества, краевед, научный руководитель Тульской полярной экспедиции.</p> <p><b>Игорь Владимирович Тальков (1956–1991)</b> – певец, поэт и композитор, рок-музыкант, автор песен. Уроженец д. Грецовка Щёкинского района Тульской области.</p> <p><b>Сергей Викторович Залётин (1962)</b> – российский космонавт, Герой России. Уроженец г. Щёкино Тульской области.</p>	
<b>Статистика посещения</b>	<p>2017 г. – 6406 чел. 2018 г. – 5 338 чел.</p>	
<b>Транспортная доступность</b>	<p>Из г. Тулы можно доехать маршруткой № 114 до ост. «Автовокзал», далее щёкинским маршрутом № 1, 2, 17 до ост. «Аптека», или на личном автотранспорте.</p>	

**Частный музей самоваров и бультоков М.М. Борщева**  
(Тульская обл., Щёкинский р-н, д. Грумант)

<b>Краткое описание</b>	<p>Открыт в 2018 году на территории парка-отеля «Грумант». В здании, стилизованном под русскую дворянскую усадьбу, представлена коллекция самоваров и бультоков, включающая 560 уникальных предметов ДПИ.</p>	
-------------------------	---	---



	Здесь проводятся экскурсии об истории появления и развития самоварного производства и судьбе тульских фабрикантов, традициями чаепития на Руси, мастер-классы по изготовлению тульского печатного пряника и леденцов, яснополянской флористике, росписи филимоновской игрушки, тульской всечке, керамике и кузнечному делу, фотосессии в интерьере настоящей дворянской столовой комнаты, действует детская игровая площадка в виде самоваров.
<b>Основные объекты фондов</b>	В коллекции представлены интересные образцы самых знаменитых тульских фабрик второй половины XIX века: братьев Алексея и Василия Баташевых, братьев Шемариных, семейства Тейле, Воронцовых, Маликова, Капырзиных, знаменитые английские водогреи (фирмы Джона Тейлора, Рида и Бартона, Вилкокса), американские бульотки (Джона Сильвера, Шеридана), фонтаны, подносы разных форм и размеров, полоскательницы, заварочные чайники, бульотка для варки яиц и прибор для приготовления глинтвейнов. Здесь можно увидеть жаровые самовары, работающие на древесном топливе, керосиновые и электрические. Коллекционные экспонаты изготовлены из меди, латуни и томпака, мельхиора, белого металла и альпака; декорированы накладным серебром или гальваническим серебрением. Коллекция позволяет представить обширную географию самоварного производства России, познакомиться с зарубежным декоративно-прикладным искусством в области художественной обработки металлов.
<b>Статистика посещения</b>	2018 г. – 2607 чел.
<b>Транспортная доступность</b>	Автомобильным транспортом следовать по трассе М2 («Крым») до 201-го километра, далее – по указателю на парк-отель.
<b>Музей клуба «Акванавт»</b> (Тульская обл. Щекинский р.р. п. Первомайский, ул. Свободы, д. 10)	
<b>Краткое описание</b>	На территории муниципального образования рабочий поселок Первомайский работает клуб «Акванавт». При клубе создан музей, инициатором которого выступил инструктор Юрий Татагашкин. Экспонаты музея делятся на две части. Первая – собранные на морском дне при занятиях ребят подводным плаванием, а вторая – добытые группой «Поиск», входящей в состав клуба.
<b>Основные объекты фондов</b>	Среди экспонатов музея – хвост морской лисы, раковины из Красного моря, крабы с дальневосточных морей. Военная экспозиция состоит из большого количества различного оружия довоенного времени и Великой Отечественной войны, боеприпасов, обмундирования, предметов быта солдат обеих воевавших сторон: немецкий надствольный гранатомет, маузер, фрагменты самозарядной винтовки «Вальтер», старинный котел, сделанный на одном из калужских заводов, фрагменты гусениц германских и советских танков, алюминиевые личные опознавательные знаки германских военнослужащих, зубные щетки фронтальной поры, иностранный винтовочный штык 1876 года, миномет, автоматы, пулеметы, противотанковое ружье Дегтярева, меч; шомпольные гранаты, мины, пули, гильзы, немецкие колышки от палаток, некоторые медицинские препараты, стеклянные фляжки СССР, бутылки из-под зажигательной смеси, металлические

	артефакты с корабля «Святой Александр», затонувшего в 1786 году, фотоаппарат немецкой фирмы «Компур», выпускавшийся с 1912 года. В экспозиции, посвященной эпохе СССР, представлены фуражка советского школьника 1959 года, костюм и амуниция водолаза, вышитый герб СССР и др.
<b>Транспортная доступность</b>	Проезд личным или общественным транспортом (автобусы и маршрутки «Тула–Щекино», «Тула–Первомайский», «Тула–Советск») до остановки «Пос. Первомайский».
<b>Культурный центр – галерея Любови Талимоновой</b> (Тульская область, Щекинский район, п.Свобода, ул. Лесная, д. 1 Б)	
<b>Краткое описание</b>	Открыт в 2016 году. Это семейная галерея Л. Талимоновой — писателя, художника, иллюстратора, автора более 600 живописных и графических работ, около двух десятков книг.
<b>Основные объекты фондов</b>	Картины, иллюстрации, книги художницы Л. Талимоновой. Отдельная экспозиция – дипломы, фото из семейного архива, рассказывающие о ее жизненном и творческом пути, отзывы о ее творчестве отечественных и зарубежных журналистов.
<b>Транспортная доступность</b>	Проезд личным или общественным транспортом (автобусом и маршруткой «Тула – Советск» до остановки «Пос. Свобода».
<b>Литературный музей Л.Н. Толстого в Яснополянской школе</b> (Тульская обл., Щекинский р-н, д. Ясная Поляна, ул. Школьная, д. 17)	
<b>Краткое описание</b>	Открыт в 1979 году. В 1989-м присвоено звание «Отличный музей». Основной фонд музея насчитывает более двух тысяч экспонатов. Экспозиция музея отражает различные страницы истории яснополянской школы, судьбы ее учеников и педагогов. Ее разделы посвящены педагогической деятельности Льва Николаевича Толстого, общественной деятельности писателя в 60-е годы XIX века, его работе над «Азбукой», деятельности опытно-показательной станции наркомпроса в Ясной Поляне, Александре Львовне Толстой – первому директору Яснополянской школы, подвигу яснополянских педагогов и учеников в годы Великой Отечественной войны. В музее функционируют экспозиции «Л.Н. Толстой и Ясная Поляна», «Д.П. Маковицкий – друг и единомышленник писателя», «Крестьянский поэт В.Д. Ляпунов», «К истории Первой экскурсии детей рабочих г. Тулы к Л.Н. Толстому в Ясную Поляну в 1907 году», «А.Л. Толстая – создатель и первый директор школы-памятника», «Любимая внучка Л.Н. Толстого Татьяна Михайловна Альбертини», «В.И. Россинский – автор рисунков "Уход и смерть Льва Толстого"». Работают сменные экспозиции к различным значимым жизненным и творческим датам Л.Н. Толстого (например, «100 лет рассказу «После бала», «Уход и смерть Л.Н. Толстого», «Дети Л.Н. Толстого» и пр.).
<b>Основные объекты фондов</b>	Общее количество экспонатов музея – более 2000 экземпляров основного и вспомогательного фонда: документы, книги, письма, предметы связанные с педагогической, литературной деятельностью Л.Н. Толстого и его единомышленников.
<b>Статистика посещения</b>	Литературный музей Л.Н. Толстого принимает около 1000 человек в год, включая индивидуальные, групповые и коллективные посещения.
<b>Транспортная доступность</b>	Проезд личным или общественным транспортом по маршруту «Тула–Щекино», «Тула–Первомайский», «Тула–Советск») до остановки «Школьная».



<b>Музей истории Яснополянской школы</b> (Тульская обл., Щекинский р-н, д. Ясная Поляна, ул. Школьная, д. 17)	
<b>Краткое описание</b>	Открыт в 1971 году. В 2009-м присвоено звание «Отличный музей». Экспозиция музея отражает различные страницы истории яснополянской школы, судьбы ее учеников и педагогов. Ее разделы посвящены педагогической деятельности Льва Николаевича Толстого, общественной деятельности писателя в 60-е годы XIX века, его работе над «Азбукой», деятельности опытно-показательной станции наркомпроса в Ясной Поляне, Александре Львовне Толстой – первому директору Яснополянской школы, подвигу яснополянских педагогов и учеников в годы Великой Отечественной войны, судьбам ее учеников и педагогов, пионерской и комсомольской организациям в Яснополянской школе, современным международным связям школы. Ежегодно актив музея проводит конкурсы, выставки и походы.
<b>Основные объекты фондов</b>	Основной фонд музея насчитывает более двух тысяч экспонатов. Это книги, документы, связанные с Л. Н. Толстым и Яснополянской школой; школьные принадлежности, школьная парта, школьная и пионерская формы, коллекция подлинных предметов крестьянского быта XIX века.
<b>Статистика посещения</b>	Ежегодно более 500 посетителей.
<b>Транспортная доступность</b>	Проезд личным или общественным транспортом (автобусами или маршрутками «Тула–Щекино», «Тула–Первомайский», «Тула–Советск») до остановки «Школьная».

### Памятники истории, архитектуры и достопримечательности

<b>Памятник-танк «ИС-2»</b> (Тульская обл., г. Щёкино, ул. Советская)	
<b>Краткое описание</b>	Установлен в 1985 г. в честь 50-й армии, 112-й танковой дивизии и 32-й танковой бригаде, освободившим Щекинский р-н от оккупантов. Это самый мощный и наиболее тяжелобронированный из советских серийных танков периода войны и один из сильнейших танков на то время в мире. Постамент, на котором установлен танк, содержит мемориальные таблички об истории обороны города. 
<b>Исторические личности</b>	<b>Иван Васильевич Болдин (1892–1965)</b> – советский военачальник, генерал-полковник, командарм Великой Отечественной войны.
<b>Транспортная доступность</b>	Памятник расположен напротив дома № 14, неподалеку от автовокзала г. Щёкино.
<b>Памятник «МИГ-17»</b> (Тульская обл., г. Щёкино, ул. Советская, д 38)	
<b>Краткое описание</b>	Самолет МиГ-15 – один из немногих сохранившихся в области монументов с использованием авиатехники. Установлен в 70-х гг. около Дома пионеров, где располагался клуб юных летчиков и космонавтов. Кроме самолета, здесь находились также другие летательные аппараты, ныне утраченные. 

<b>Транспортная доступность</b>	Проехать к памятнику можно на общественном транспорте до Щёкинского автовокзала, а затем пройдя пешком около одного километра по улице Советской в южном направлении.
<b>Кочаковский некрополь</b> (Тульская обл., Щёкинский р-н, д. Кочаки)	
<b>Краткое описание</b>	<p>Кочаковский некрополь – небольшое сельское кладбище в центре села Кочаки, в 2,5 км от Ясной Поляны. Центр некрополя – это каменный храм во имя Святителя и Чудотворца Николая. Церковь была построена в XVII веке. Закрытый для новых захоронений он представляет собой небольшой погост в виде правильного четырехугольника размером 60 x 58 м. Кладбище обнесено хорошо сохранившейся кирпичной стеной, в трёх углах которой находятся невысокие башенки, увенчанные луковичными куполами, что придаёт сооружению вид крепости.</p> <p>Яснополянские помещики традиционно были прихожанами Никольского храма. Здесь крестили новорожденных детей и отпевали усопших, находивших последний приют на фамильном кладбище. 10 сентября (29 августа по старому стилю) 1828 г. священником Василием Можайским в Кочаках был крещен сам Лев Николаевич. В дневниках, записных книжках и произведениях Толстого имеются неоднократные упоминания о Кочаках. Основную историческую ценность Кочаковского некрополя составляют захоронения членов семьи Толстых и их ближайшего окружения.</p>
<b>Исторические личности, с которыми связан памятник</b>	<p><b>Николай Сергеевич Волконский (1753–1821)</b> – генерал от инфантерии, дед Л.Н. Толстого по материнской линии.</p> <p><b>Мария Николаевна Толстая (ур. Волконская) (1790–1830)</b> – графиня, мать Л.Н. Толстого.</p> <p><b>Татьяна Александровна Ергольская (1792–1874)</b> – троюродная тетья отца Л.Н. Толстого, оказавшая влияние на будущего писателя.</p> <p><b>Николай Ильич Толстой (1794–1837)</b> – граф, русский офицер, отец Л.Н. Толстого.</p> <p><b>Пелагея Ильинична Юшкова (ур. Толстая) (1801–1875)</b> – тетья Л.Н. Толстого по отцовской линии, опекунша Льва после смерти матери.</p> <p><b>Александр Николаевич Бибиков (1824–1886)</b> – помещик соседнего с Ясной Поляной имения Телятинки.</p> <p><b>Сергей Николаевич Толстой (1827–1904)</b> – граф, владелец имения Пирогово, брат Л.Н. Толстого. Был погребен на сельском кладбище. В 1946 году был перезахоронен на кочаковском некрополе.</p> <p><b>Дмитрий Николаевич Толстой (1827–1856)</b> – граф, брат Л.Н. Толстого, коллежский секретарь.</p> <p><b>Наталья Николаевна Бибикова (ур. Марсочникова) (1830–1866)</b> – первая жена А.Н. Бибикова.</p> <p><b>Анна Степановна Пирогова (1840–1872)</b> – соседка Л.Н. Толстого, один из прототипов Анны Карениной.</p> <p><b>Софья Андреевна Толстая (ур. Берс) (1844–1919)</b> – графиня, жена Л.Н. Толстого, правнучка первого министра просвещения П.В. Завадского, секретарь, переписчик рукописей, переводчик,</p>



издатель произведений и литературного наследия Льва Николаевича. Писала свои повести, детские рассказы, мемуарные очерки.

**Татьяна Андреевна Кузминская (ур. Берс) (1846–1925)** – свояченица Л.Н. Толстого, русская писательница, мемуаристка.

**Ольга Адольфовна Бибикова (ур. Фирекель) (1853–1883)** – вторая жена А.Н. Бибикова.

**Илья Васильевич Сидорков (1858–1940)** – камердинер Толстых в Москве и в Ясной Поляне, первый экскурсовод по дому.

**Елена Сергеевна Толстая (в зам. Денисенко) (1863–1940)** – племянница Толстого, младшая дочь его сестры М.Н. Толстой, хранительница музея в Ясной Поляне.

**Мария Львовна Толстая (в зам. Оболенская) (1871–1906)** – графиня, дочь Л.Н. Толстого.

**Юлия Ивановна Игумнова (1871–1940)** – в 1899–1907 гг. жила у Толстых, в 1901 ухаживала за больным Толстым в Гаспре, куда выезжала вместе с его семьёй. Муж Татьяны Толстой называл Игумнову «родоначальницей династии секретарей».

**Ольга Константиновна Толстая (ур. Дитерихс) (1872–1951)** – графиня, невестка Л.Н. Толстого (жена его сына Андрея Львовича), теща С.А. Есенина. Дочь генерала К.И. Дитерихса, хорошо знавшего Хаджи-Мурата, сестра жены В.Г. Черткова. Часто гостила в Ясной Поляне, бывала там и после развода. Помогала Толстому в работе над корректурами сочинений, участвовала в подготовке полного собрания сочинений писателя, автор «Воспоминаний о Л.Н. Толстом».

**Михаил Львович Толстой (1879–1944)** – граф, сын Л.Н. Толстого, офицер, литератор. Эмигрировал в 1920 году. Последние годы жил в Рабате. Погребен там же. В 2007-м его прах перенесен в Кочаки.

Дети писателя, умершие в детском возрасте: **Петр Львович Толстой (1871–1873)**, **Николай Львович Толстой (1874–1875)**, **Алексей Львович Толстой (1881–1886)**, **Иван Львович Толстой (1888–1895)**.

**Валентин Фёдорович Булгаков (1886–1966)** – личный секретарь писателя.

**Анна Ильинична Толстая (1888–1954)** – графиня, внучка Л.Н. Толстого.

**Вера Ильинична Сидоркова (в зам. Толстая) (1894–1974)** – жена внука писателя И.А. Толстого, бывшая горничная Толстых.

**Анна Владимировна Булгакова (ур. Цубербиллер) (1896–1963)** – жена В.Ф. Булгакова.

**Илья Ильич Толстой (1897–1970)** – граф, внук Л.Н. Толстого, автор сербохорватского словаря.

**Ольга Михайловна Лопатина (1898 — 1987)** – жена И.И. Толстого, **Лев Львович Толстой (1898–1900)** – внук Л.Н. Толстого.

**Владимир Ильич Толстой (1899–1967)** – внук Л.Н. Толстого.

**Софья Андреевна Толстая-Есенина (1900–1957)** – внучка Л.Н. Толстого, последняя жена поэта С.А. Есенина, советский музейный деятель, директор Государственного музея Л.Н. Толстого в Москве.

**Сергей Николаевич Хольмберг (1909–1985)** – правнук Л.Н. Толстого, сын А.И. Толстой.

**Александр Ильич Толстой (1921–1997)** – правнук писателя.

**Софья Ильинична Толстая (в зам. Вилистер) (1922–1990)** – внучка Л.Н. Толстого.

	<p><b>Светлана Николаевна Синькова (в зам. Толстая) (1923–2007)</b> – жена А.И. Толстого.</p> <p><b>Никита Ильич Толстой (1923–1996)</b> – правнук Л.Н. Толстого, лингвист-славист, фольклорист, профессора, академик, основоположник советской этнолингвистики.</p> <p><b>Олег Владимирович Толстой (1927–1992)</b> – правнук Л.Н. Толстого, художник-живописец, член Союза художников.</p> <p><b>Илья Владимирович Толстой (1930–1997)</b> – правнук Л.Н. Толстого, профессор, кандидат филологических наук, автор книги «Пути и судьбы. Семейная хроника Толстых».</p>
<b>Бренды, с которыми связан памятник</b>	Ясная Поляна
<b>Интеграция в действующие маршруты туроператоров</b>	<p>«<b>Тульские жемчужины</b>»: туроператоры «Магазин путешествий» (Тула), «Русь» (Москва), «Кругозор» (Тула), «Бриз» (Тула), «Ваш тур» (Тула) «Векша» Москва, «Созвездие» (Санкт-Петербург), «Вокруг света» Москва.</p> <p>«<b>Тула–Ясная Поляна–Кочаковский некрополь–Золотой город</b>» (автобусный тур из Нижнего Новгорода): туристическая фирма «Клубок путешественников» (Нижний Новгород).</p> <p>«<b>Толстовские места</b>»: туристические фирмы «Акуна Матата» (Тула), «Пятый сезон» (Белгород), «Ваш тур» (Тула), «Гала тур» (Москва), «Владуниверсал тур» (Владимир), «Лера» Курск, «Талисман тур» Курск.</p>
<b>Транспортная доступность</b>	Доехать можно на автобусе или маршрутках № 114, 115, 117 («Тула–Щекино») до ост. «Кочаки», маршрутка № 280 («Тула–Советск»).
<p><b>Крапивенский заказник</b> (Тульская обл., Щекинский р-н, с. Крапивна, ул. Плехановская, д. 49/16)</p>	
<b>Краткое описание</b>	<p>Участок засечного широколиственного леса известен с конца XIX века. Расположен севернее с. Крапивна в границах Крапивенского участкового лесничества, на левом берегу р. Упы, между ее притоками – р. Плавкой и Каменкой. С южной стороны ограничен р. Упой, с восточной – р. Плавка, с западной – р. Каменка. Представляет собой участок широколиственного леса, расчленённый развитой овражной сетью и имеющий уклон в сторону реки Упы. Здесь преобладают серые лесные почвы с редкими участками дерново-подзолистых почв, сформированные на моренных суглинках и супесях. В заказнике произрастают дуб черешчатый, липа мелколистная, ясень обыкновенный, клен остролистный и равнинный, вяз шершавый, береза белая и бородавчатая, осина, рябина обыкновенная, крушина, ольшина обыкновенная, жимолость лесная, бересклет бородавчатый, черемуха. Богатый травяной покров, леса насыщены 97 видами шляпочных грибов, из которых 17 редкие для области, 13 – редкие для России. На территории памятника природы обитают 5 видов амфибий, 3 вида рептилий, 29 видов млекопитающих, 90 видов птиц, среди которых под угрозой исчезновения малый подорлик, большой подорлик, орел-карлик, балобан, сплюшка, обыкновенный осоед, средний пестрый дятел и др.</p>
<b>Транспортная доступность</b>	Из Тулы можно доехать на автобусе или маршрутках № 114, 115, 117 («Тула–Щекино»), далее пересечь на рейсовый автобус до Крапивны.

<b>«Бобровый» мост</b> (Тульская обл., Щекинский р-н, д. Захаровка)	
<b>Краткое описание</b>	Левый приток Упы река Солова находится в почти первозданном запустении. Тут возникает стойкое ощущение оторванности от цивилизации – берега ее покрыты густой травой, часто она течет в коридоре сплошного камыша. Проезжаем указатель деревни Захаровка, и слева – «Бобровый мост», удивительное переплетение бревен, стоящих под разными углами друг к другу, часто случайных, без функции. Он настолько напоминает бобровые плотины, что название иным быть не могло. Впечатление производит неизгладимое за счет этой самой вряд ли человеческой хаотичной конструкции.
<b>Транспортная доступность</b>	От Тулы на маршрутке № 114 доехать до автовокзала в Щекино, далее пересесть на рейсовый автобус до Крапивны, следовать до остановки «Захаровка».
<b>Первый Вечный огонь в СССР</b> (Тульская обл., Щекинский р-н, п. Первомайский)	
<b>Краткое описание</b>	<p>Впервые Вечный огонь около братской могилы был зажжен по инициативе фронтовика, директора местного газового завода, 9 Мая 1955 года. В 1956-м территорию вокруг нее благоустроили, в 1957-м установили памятник, на оборотной стороне которого сделана надпись: <i>«Братская могила, как символ вечной памяти о погибших героях, сооружена в сентябре 1956 года Щекинским газовым заводом».</i></p> <p>Автор скульптурной композиции в виде двух скорбящих воинов неизвестен. На фронтальной стороне памятника высечены слова: <i>«Вечная слава героям-воинам Советской Армии и партизанам, павшим в боях за свободу и независимость нашей Родины в Великой Отечественной войне 1941–1945 гг.».</i> Пьедестал под него, постамент под неугасимый факел и бордюр вокруг могилы выполнены из бетона и облицованы плитами серого цвета. На фронтальной стороне плиты постамента под неугасимым факелом высечены слова: <i>«Память о Вас не померкнет в веках».</i> На могилах и тыльной стороне главного монумента установлены гранитные полированные плиты темно-серого цвета, на которых выгравированы фамилии погибших. Территория могилы озеленена и обнесена железобетонной оградой. В ночное время освещается двумя прожекторами. Это первый Вечный огонь, зажженный в СССР. Однако его горение было нерегулярным (до 2013 года на протяжении 10 лет огонь зажигался только на 9 Мая, 22 июня, в День защитника Отечества и день освобождения <u>Щёкино</u> от нацистских оккупантов – 17 декабря). С 2013 года Вечный огонь функционирует постоянно.</p>
<b>Транспортная доступность</b>	От автовокзала Тулы до п. Первомайского 16 км. Можно доехать на личном транспорте или автобусе «Тула–Щекино».
<b>Памятный знак Сергею Джобадзе</b> (Тульская обл., г. Щёкино, п. Первомайский)	
<b>Краткое описание</b>	Открыт в 2016 году на территории мемориального комплекса с первым Вечным огнем в СССР. Авторами памятного знака являются заслуженный архитектор России Зоя Харитоновна и ее сын Максим Харитонов. Он представляет собой две мемориальные таблички на стилизованных рельсах защитного цвета. Части взорванного рельса обрамляют знак справа и слева.

<b>Исторические личности</b>	<b>Сергей Александрович Джобадзе</b> – директор Щекинского химического комбината, заслуженный химик РСФСР, кандидат технических наук, разработчик метода «рельсовой войны», инициатор установки Вечного огня.
<b>Транспортная доступность</b>	От автовокзала Тулы до п. Первомайского 16 км. Можно доехать на личном транспорте или автобусе «Тула–Щекино».
<b>Мемориальный ансамбль, посвященный воинам-щекинцам, павшим в годы Великой Отечественной войны (1941–1945 гг.)</b> (Тульская обл., г. Щекино, ул. Лизы Шамшиковой)	
<b>Краткое описание</b>	Автор этого мемориала – главный архитектор города В.И. Ерин. Ежегодно, в День Победы, здесь собираются жители города, чтобы выразить уважение и любовь к тем, кто отдал свою жизнь за честь и независимость Родины. Цветы и Вечный огонь говорят о том, что никто не забыт и ничто не забыто.
<b>Транспортная доступность</b>	От автовокзала Тулы можно доехать на личном транспорте или автобусе «Тула–Щекино». Транспортная доступность – свободная.
<b>Памятник «Скорбящий воин с венком»</b> (Тульская обл., г. Щекино, ул. Л. Толстого. Братская могила № 1)	
<b>Краткое описание</b>	Мемориал сооружен в 1950 году. Монумент огорожен кирпичными столбиками, покрытыми сверху цементным раствором. Столбики соединены металлическими цепями. На его территории посажены липы, тополь, кустарник. В центре мемориала на черном мраморном пьедестале установлена скульптура «Скорбящий воин с венком» (автор неизвестен). На памятнике – мемориальная доска с надписью: «Вечная память воинам Советской Армии, отдавшим свою жизнь за честь и независимость нашей Родины». Внутри ограды расположено 7 облицованных кирпичом могил прямоугольной формы, у изголовья которых укреплены доски с фамилиями погибших. Справа от памятника – могила капитана И.Ф. Беляева с памятной плитой из гранита. По обеим сторонам главного монумента установлены обелиски в виде четырехгранных пирамид с острыми наконечниками, на которых укреплены мемориальные доски с фамилиями погибших.
<b>Исторические личности</b>	<b>Ириной Фёдорович Беляев (1914–1943)</b> – гвардии капитан РККА, участник Великой Отечественной войны, Герой Советского Союза.
<b>Транспортная доступность</b>	От автовокзала Тулы можно доехать на личном транспорте или автобусе «Тула–Щекино». Транспортная доступность – свободная.
<b>Памятник «Скорбящие женщина и воин»</b> (Тульская обл., Щекинский р-н, г. Советск, ул. Энергетиков, Братская могила № 3)	
<b>Краткое описание</b>	Скульптурная группа установлена в 1956 году. На памятнике имеется мемориальная доска с надписью «Вечная слава героям, павшим за свободу и независимость нашей Родины в Великую Отечественную войну 1941–1945 гг.». Ниже – вторая мемориальная доска с фамилиями погибших. Вокруг постамента – могильный холм, у основания которого установлены чугунные тумбы, между ними натянуты металлические цепи. С трех сторон памятник окружен чугунной оградой. От ул. Энергетиков к братской могиле ведет бетонная дорожка, оканчивающаяся ступеньками. Вокруг могилы разбиты газоны, посажены серебристые ели, расставлены скамейки.
<b>Транспортная доступность</b>	От автовокзала Тулы можно доехать на личном транспорте или автобусе «Тула–Советск». Транспортная доступность – свободная.



<b>Памятник «Скорбящий воин со знаменем и автоматом»</b> (Тульская обл., Щекинский р-н, с. Жердево, Братская могила № 1)	
<b>Краткое описание</b>	Братская могила расположена в 2 км от шоссе Крапивна–Одоев. Здесь в 1958-м установлены железная ограда и скульптурный памятник «Скорбящий воин со знаменем и автоматом». На нем имеется мемориальная доска с надписью: <i>«Вечная слава героям, павшим смертью храбрых в боях за свободу и независимость нашей Родины в годы Великой Отечественной войны 1941–1945 гг.»</i> и ниже перечислены фамилии погибших. Надпись на второй доске гласит: <i>«Здесь захоронена земля, присланная из Югославии с могилы Героя Советского Союза старшего лейтенанта Алимкина Ивана Николаевича 1923–1945 г., погибшего в боях с фашистскими захватчиками за освобождение Югославии»</i> . Могила ограждена насаждениями берез, ели, осины – так называемой рощей Муром.
<b>Транспортная доступность</b>	Проезд личным автотранспортом.
<b>Памятник «Скорбящий воин»</b> (Тульская обл., Щекинский р-н, с. Карамышево. Братская могила № 4)	
<b>Краткое описание</b>	Братская могила представляет собой возвышенную площадку ромбовидной формы, огороженную бетонными столбиками, между которыми натянуты железные цепи. Скульптура «Скорбящий воин» установлена в 1963-м. На памятнике имеются мемориальные доски. На одной написано: <i>«Вечная слава героям, павшим за Родину в Великой Отечественной войне 1941–1945 гг.»</i> . На второй, расположенной выше, – фамилии погибших.
<b>Транспортная доступность</b>	Проезд личным автотранспортом.
<b>Памятник «Скорбящие воин и женщина»</b> (Тульская обл., Щекинский р-н, д. Захаровка. Братская могила № 12)	
<b>Краткое описание</b>	Расположена на юго-восточной окраине д. Захаровка (в 200 м от шоссе Щекино–Крапивна). Железная ограда и памятник установлены в 1957 году. На памятнике имеется мемориальная доска с надписью: <i>«Вечная слава воинам Советской Армии, павшим в боях за свободу и независимость нашей Родины...»</i> – и ниже указаны фамилии погибших. Вокруг могилы посажены липы, ели, сирень.
<b>Транспортная доступность</b>	Проезд личным автотранспортом.
<b>Памятник «Скорбящая мать и пионер»</b> (Тульская обл., Щекинский р-н, п. Лазарево. Братская могила № 8)	
<b>Краткое описание</b>	Установлен в 1960-м. Обнесен железной оградой. Вокруг благоустроен сквер, в котором посажены березы и липы. У памятника установлены 2 мемориальные доски с надписями: <i>«Здесь похоронены воины Советской Армии, павшие смертью храбрых в декабре 1941 года при освобождении Лазаревского района...»</i> и далее указаны фамилии погибших, а внизу доски – <i>«Вечная память павшим героям»</i> .
<b>Транспортная доступность</b>	От автовокзала Тулы можно доехать на личном транспорте или автобусе «Тула–Щекино», далее – на рейсовом автобусе.

<b>Памятник «Солдат с автоматом»</b> (Тульская обл., Щекинский р-н, с. Ломинцево, Братская могила № 5)	
<b>Краткое описание</b>	Братская могила, расположенная в 300 м юго-западнее с. Ломинцево (на углу гражданского кладбища), сооружена в 1956 году. Она занимает возвышенную площадку ромбовидной формы, огороженную кирпичными столбиками, между которыми натянуты железные цепи. На противоположной стороне от входа в 1970-м установлен скульптура «Солдат с автоматом», на постаменте которой имеется мемориальная доска с надписью: <i>«В братской могиле покоятся тела около 30 воинов 413 стрелковой дивизии и 31-й кавалерийской дивизии»</i> . На тыльной его части – вторая доска с надписью: <i>«Здесь захоронены бойцы и командиры 31-й кавалерийской дивизии, павших смертью храбрых в боях с немецко-фашистскими захватчиками в декабре 1941 г.»</i> .
<b>Транспортная доступность</b>	От автовокзала Тулы можно доехать на личном транспорте или автобусе «Тула–Щекино» до автостанции, далее на рейсовом автобусе до конечной остановки.
<b>Памятник «Солдат с мальчиком»</b> (Тульская обл., Щекинский р-н, п. Майский (п. Полевой). Братская могила № 6)	
<b>Краткое описание</b>	Расположена в 300 метрах северо-восточнее п. Полевой МО Головеньковское. Скульптурная группа «Солдат с мальчиком» установлена в 1965 г. Вокруг мемориала – металлическая ограда с промежуточными железобетонными столбами, посажены деревья.
<b>Транспортная доступность</b>	От автовокзала Тулы можно доехать на личном транспорте или автобусе «Тула–Щекино», далее – на рейсовом автобусе.
<b>Памятник «Скорбящий воин»</b> (Тульская обл., Щекинский р-н, с. Селиваново. Братская могила № 13)	
<b>Краткое описание</b>	Установлен в 1967 году. На памятнике имеются 3 мемориальные доски с надписями: - фронтальная – <i>«Вечная память и вечный покой Вам, боевые друзья»</i> ; - левая – <i>«Здесь похоронены воины Советской Армии и партизаны, погибшие смертью храбрых в боях за свободу и независимость нашей Родины в годы Великой Отечественной войны 1941–1945 гг.»</i> и ниже перечислены фамилии погибших; - правая – <i>«Здесь похоронены учащиеся Крапивенского лесного техникума, расстрелянные немецко-фашистскими захватчиками 20 ноября»</i> и ниже перечислены их фамилии. Вокруг братской могилы посажены ели, сосны, березы.
<b>Транспортная доступность</b>	От автовокзала Тулы можно доехать на личном транспорте или автобусе «Тула–Щекино», далее – на рейсовом автобусе «Щекино–Селиваново».
<b>Памятник «Памятник погибшим землякам»</b> (Тульская обл., Щекинский р-н, д. Ясная Поляна)	
<b>Краткое описание</b>	Открыт в 1966-м на территории яснополянской школы. 5-тонный обелиск выполнен из бетона с белой мраморной крошкой, из нержавеющей стали вмонтирована полоса с надписью: <i>«Яснополянцам, погибшим в Великой Отечественной войне»</i> .
<b>Транспортная доступность</b>	Проезд личным или общественным транспортом по маршрутам «Тула–Щекино», «Тула–Первомайский», «Тула–Советск») до остановки «Школьная».

<b>Стела «Населенный пункт воинской доблести»</b> (Тульская обл., Щекинский р-н, д. Ясная Поляна)	
<b>Краткое описание</b>	Открыта в 2016 году в преддверии годовщины освобождения Ясной Поляны от немецких войск. Находится у поворота к населенному пункту по дороге Тула–Щекино.
<b>Транспортная доступность</b>	Проезд личным или общественным транспортом (автобусами или маршрутками «Тула–Щекино», «Тула–Первомайский», «Тула–Советск») до остановки «Школьная».
<b>Памятник Игорю Талькову</b> (Тульская обл., г. Щекинский р-н, пос. Первомайский, ул. Симферопольская, д. 19)	
<b>Краткое описание</b>	<p>Установлен в 2017 году. Это первый в России памятник Игорю Талькову в полный рост. 4-метровая бронзовая скульптура на мраморной плите находится в парке Городского Дома культуры. Музыкант изображен поднимающимся по ступеням с плащом руках, закинутым на плечо. На фоне фигуры певца установлен стилизованный лист со словами песни Талькова «Я вернусь». Слева – стул и гитара.</p> <p>Автор монумента – московский скульптор Виталий Казанский.</p>
<b>Исторические личности</b>	<b>Игорь Владимирович Тальков (1956–1991)</b> – певец, поэт и композитор, рок-музыкант, автор песен. Уроженец д. Грецовка Щекинского района Тульской области.
<b>Транспортная доступность</b>	От автовокзала Тулы можно доехать на личном транспорте или автобусе «Тула–Щекино». Транспортная доступность – свободная.
<b>Дендрарий Крапивенского лесхоза-техникума</b> (Тульская обл., Щекинский р-н, с. Селиваново)	
<b>Краткое описание</b>	<p>Находится в с. Селиванове на левом берегу р. Соловы в 0,5 км от центральной усадьбы лесхоза-техникума. Его старая (регулярная) часть – отдел дендрофлоры Европы, хотя и содержит много неевропейских видов. Новый участок построен по ландшафтно-географическому принципу и включает отделы Сибири, Дальнего Востока, Средней Азии, Японии, Китая и Северной Америки.</p> <p>Парк был создан 120–140 лет тому назад из липы и дуба; по обе стороны его были заложены фруктовые сады из вишен, слив, яблонь, а в восточной части были устроены три пруда, два из которых сохранились до настоящего времени. В южной части парка произрастали дубы, рябины, клены и другие дикорастущие древесные породы, с западной стороны для защиты от ветров были посажены полосы из ели. Дендрарий имеет богатую историю. В 1730 г. хозяйкой селивановского имения была княжна Урусова, затем владельцами становились Волконские, Хомяковы, Крюковы, Игнатьевы, Гурьевы, А.И. Волинский. В 1900–1920 гг. управляющим имением являлся Н.И. Елатомцев, в прошлом садовод в Ясной Поляне. В 1924 г. в усадьбу обосновался Крапивенский лесной техникум, контора которого разместилась в барском доме. Дендрарий заложен в 1929 г. под руководством лесовода Е.И. Поповой на пустыре площадью 2,5 га. Много сил и энергии отдал ему ученый-лесовод И.Л. Гольдин.</p>



	<p>В 1971–1973 гг. площадь дендрария расширилась до 7 га. Памятником природы регионального значения этот участок стал в 1977 г.</p> <p>В настоящее время площадь парка составляет 16,5 га, из которых дендрарий занимает 5,5 га, в котором насчитывается 117 видов растений. Географический принцип планировки и посадки создает хорошую обозреваемость пород и определенную ландшафтную композицию, напоминающую естественные уголки природы.</p> <p>В дендрарии имеются такие памятники природы, как «Культура ели 1870 года» площадью 0,5 га, являющаяся эталоном высокопроизводительного леса на слабоподзолистых суглинках, «Культура лиственницы сибирской» и «Еловая аллея А.И. Успенского». Перед входом в дендрарий установлен стенд-карта, на которой указаны все участки коллекции по странам и континентам.</p>
<b>Исторические личности</b>	<p><b>Лев Николаевич Толстой (1828–1910)</b> – граф, классик русской литературы, философ, просветитель, публицист.</p> <p><b>Глеб Иванович Успенский (1843–1902)</b> – русский писатель-народник.</p> <p><b>Василий Дмитриевич Огиевский (1861–1921)</b> – российский ученый-лесовод, основоположник опытного лесного дела, организатор первой в России станции лесных семян, действительный статский советник, профессор. Преподавал лесоводство в Крапивенской лесной школе.</p> <p><b>Владимир Петрович Тимофеев (1861–1921)</b> – российский учёный, специалист в области лесоводства и лесоведения.</p> <p><b>Александр Сергеевич Яблоков (1897–1973)</b> - советский учёный-дендролог и селекционер, доктор сельскохозяйственных наук, профессор, действительный член ВАСХНИЛ, основатель школы по селекции и методам размножения основных лесных пород.</p> <p><b>Александр Алексеевич Молчанов (1902–1985)</b> – советский ботаник, инженер, ученый-лесовод, редактор.</p>
<b>Транспортная доступность</b>	С автовокзала Тулы можно доехать по маршруту «Тула–Одоев» или «Тула–Арсеньево» до остановки «Крапивна».
<p><b>Старинный двухэтажный дом с колоннами</b> (Тульская обл., Щекинский р-н, п. Крапивна, ул. Коммунаров, д. 40)</p>	
<b>Краткое описание</b>	<p>Бывшее здание полицейского управления – памятник федерального значения XIX века.</p> <p>Изначально крапивенский «дом с колоннами» был жилым и долгие годы принадлежал дворянскому роду Щелиных, знаменитому в Крапивне семейству. Он был построен в 1-й половине XIX века в стиле классицизма. В 1833 году Щелин продал свой дом городской казне. Вплоть до Октябрьского переворота 1917 года здесь на 1-м этаже располагалось уездное казначейство, на 2-м – полицейское управление. Сюда ходил на работу Лев Николаевич Толстой, весной 1861 года избранный на должность мирового посредника по одному из участков Крапивенского уезда.</p> <p>В разные годы советской эпохи в стенах располагались детский дом, общежитие для детей из дальних деревень, школа. В 90-е гг. XX в. объект оказался бесхозным и буквально за 10 лет превратился в руины. Сегодня на реставрации.</p>
<b>Исторические личности</b>	<p><b>Лев Николаевич Толстой (1828–1910)</b> – граф, классик русской литературы, философ, просветитель, публицист.</p>



<b>Транспортная доступность</b>	С автовокзала Тулы можно доехать на автобусах «Тула–Арсеньево» до остановки «Крапивна» или «Тула–Щекино», а далее – рейсовым автобусом «Щекино–Крапивна».
<b>Дом доходный купца А.Т. Астафьева</b> (Тульская обл., Щекинский р-н, с. Крапивна, ул. Коммунаров, д. 21, лит. А)	
<b>Краткое описание</b>	Особняк построен во 2-й половине XIX в. в формах неоренессанса и приспособлен для проведения различных торжественных мероприятий, использовался также и для конторских функций. На 1-м этаже находилось страховое агентство, на 2-м размещался клуб, в помещении которого происходили заседания Дворянского собрания, выборы предводителя дворянства; здесь же помещики встречали тульского губернатора. В то время это был очень красивый дом, окруженный деревьями, ухоженными кустами, а на клумбах цвели душистые левкой. Вход охраняли два массивных мраморных льва, наверх вела широкая белая мраморная лестница. Сегодня на реставрации.
<b>Исторические личности</b>	<b>Лев Николаевич Толстой (1828–1910)</b> – граф, классик русской литературы, философ, просветитель, публицист. <b>Владимир Карлович Шлиппе (1834–1923)</b> – русский государственный деятель, тульский губернатор (1893–1905). <b>Зиновьев Николай Алексеевич (1839–1917)</b> – русский государственный деятель, тульский губернатор (1887–1893).
<b>Транспортная доступность</b>	С автовокзала Тулы можно доехать на автобусах «Тула–Арсеньево» до остановки «Крапивна» или «Тула–Щекино», а далее – рейсовым автобусом «Щекино–Крапивна».
<b>Дом купца Прянчикова</b> (Тульская обл., Щекинский р-н, с. Крапивна, ул. Коммунаров, д. 27)	
<b>Краткое описание</b>	Двухэтажный кирпичный дом был построен во 2-й половине XIX века в стиле «эkleктика» на главной улице уездного городка – Чернской, которая была заселена самыми богатыми людьми Крапивны, и принадлежал купцам 2-й гильдии – Прянчиковым. Афанасий Родионович Прянчиков имел во владении маслобойный завод, мануфактурную и бакалейную лавки. После революции 1917 года здание национализировали. В советское период здесь размещался райком, а позднее находилась школа-интернат. Ныне реставрируется.
<b>Исторические личности</b>	<b>Константин Николаевич Прянчиков</b> в разные годы был членом Попечительского совета Крапивенской женской прогимназии, членом Крапивенского раскладочного по промысловому налогу присутствия, городским старостой, служил церковным старостой при Всесвятской крапивенской церкви.
<b>Транспортная доступность</b>	С автовокзала Тулы можно доехать на автобусах «Тула–Арсеньево» до остановки «Крапивна» или «Тула–Щекино», а далее – рейсовым автобусом «Щекино–Крапивна».
<b>Уездное училище</b> (Тульская обл., Щекинский р-н, с. Крапивна, ул. Коммунаров, д. 22)	
<b>Краткое описание</b>	Мужская гимназия была основана в 1827 году. На 1-м этаже имелись две мастерские, помещение для педагогических курсов и кабинет для 4-го класса. Комнаты и коридор отапливались 6 голландскими печами. На 2-м этаже располагались кабинеты 1-го, 2-го, 3-го классов и канцелярия. На 2-м этаже было 5 голландских печей. При училище

	жили два сторожа. В 1904 году пристроили большое 2-этажное кирпичное здание с большими светлыми классами. Здесь размещался дом учителей, затем открыли городское училище. После революции 1917 года здание отдали под советскую школу второй ступени, впоследствии ставшей средней. В наши дни здесь СОШ № 24.
<b>Исторические личности</b>	<b>Лев Николаевич Толстой (1828–1910)</b> – граф, классик русской литературы, философ, просветитель, публицист.
<b>Транспортная доступность</b>	С автовокзала Тулы можно доехать на автобусах «Тула–Арсеньев» до остановки «Крапивна» или «Тула–Щекино», а далее – рейсовым автобусом «Щекино–Крапивна».
<b>Дом винооторговцев Тимофеевских</b> <i>(Тульская обл., Щекинский р-н, с. Крапивна, ул. Коммунаров, д. 31, лит. А, Б, В)</i>	
<b>Краткое описание</b>	Дом построен во 2-й половине XIX в. на главной городской площади. Впоследствии здесь размещался Английский клуб. Представляет собой двухэтажное прямоугольное кирпичное оштукатуренное здание в 9 оконных осей. Сохранились подоконный пояс окон 2-го этажа, филенки под окнами 2-го этажа, лопатки главного фасада, межэтажный пояс, элементы классической рустовки первого этажа, архивольты, опирающиеся на импосты. Ныне здесь оборудовано помещение для проведения общественных собраний и культурных мероприятий, зданию возвращено его историческое наименование – Английский клуб. Рядом расположены одноэтажные кирпичные здания бывших торговых лавок. Дом лит. Б имеет ступенчатый карниз, профилированный пояс, отделяющий гладкий фриз. Главный фасад декорирован сдвоенными лопатками. Дом лит. В имеет узкий гладкий карниз, профилированные архивольты, опирающиеся на импосты.
<b>Транспортная доступность</b>	С автовокзала Тулы можно доехать на автобусах «Тула–Арсеньев» до остановки «Крапивна» или «Тула–Щекино», а далее – рейсовым автобусом «Щекино–Крапивна».
<b>Дом лесопромышленников Залесских</b> <i>(Тульская обл., Щекинский р-н, с. Крапивна, ул. Коммунаров, д. 35)</i>	
<b>Краткое описание</b>	Двухэтажный кирпичный дом построен в середине XIX века. При доме были 3 голландские и 1 русская печи, сад, двор, хлев, каретный сарай, конюшня, погреб, амбар, 2 сарая, ватерклозет. На территории двора находились кожевенный завод, кожевенная лавка. После 1917 года дом национализировали. В советский период в этом здании располагались банк и суд. В настоящее время – жилой дом.
<b>Транспортная доступность</b>	С автовокзала Тулы можно доехать на автобусах «Тула–Арсеньев» до остановки «Крапивна» или «Тула–Щекино», а далее – рейсовым автобусом «Щекино–Крапивна».
<b>Дом жилой</b> <i>(Тульская обл., Щекинский р-н, с. Крапивна, ул. Г. Успенского, д. 2)</i>	
<b>Краткое описание</b>	Построен в начале XX в. Представляет собой оштукатуренное кирпичное прямоугольное одноэтажное здание в стиле позднего классицизма. Сохранились 3 окна лучковой формы, профилированные рамочные наличники, гладкие пилястры в межоконном пространстве, ступенчатый карниз, фриз, украшенный поребриком и городками, гладкие лопатки по углам здания. Ныне – жилой дом.



<b>Транспортная доступность</b>	С автовокзала Тулы можно доехать на автобусах «Тула–Арсеньево» до остановки «Крапивна» или «Тула–Щекино», а далее – рейсовым автобусом «Щекино–Крапивна».
<b>Дом жилой</b> <i>(Тульская обл., Щекинский р-н, с. Крапивна, ул. Г. Успенского, д. 6)</i>	
<b>Краткое описание</b>	Построен в середине XIX в. Представляет собой деревянное одноэтажное в 3 оконных оси здание с мезонином. Окна фасада лучковой формы, окно мезонина – итальянское трехчастное. Из других декоративных элементов фасада – ступенчатый карниз и глухие рамочные наличники. Ныне – жилой дом.
<b>Транспортная доступность</b>	С автовокзала Тулы можно доехать на автобусах «Тула–Арсеньево» до остановки «Крапивна» или «Тула–Щекино», а далее – рейсовым автобусом «Щекино–Крапивна».
<b>Дом жилой</b> <i>(Тульская обл., Щекинский р-н, с. Крапивна, ул. Г. Успенского, д. 24)</i>	
<b>Краткое описание</b>	Построен во 2-й половине XIX в. Представляет собой оштукатуренное кирпичное прямоугольное одноэтажное здание в стиле позднего классицизма. Имеет 5 оконных осей по ул. Г. Успенского и 2 оконных оси по ул. Пионерской, окна лучковой формы, широкий многообломный карниз, простые огибающие лопатки по углам, профилированные рамочные наличники, островерхие филенки в простенках. Ныне – жилой дом.
<b>Транспортная доступность</b>	С автовокзала Тулы можно доехать на автобусах «Тула–Арсеньево» до остановки «Крапивна» или «Тула–Щекино», а далее – рейсовым автобусом «Щекино–Крапивна».
<b>Дом жилой</b> <i>(Тульская обл., Щекинский р-н, с. Крапивна, ул. Г. Успенского, д. 28)</i>	
<b>Краткое описание</b>	Построен в конце XIX в. Представляет собой бревенчатое прямоугольное одноэтажное здание на выступающем кирпичном цоколе, защищённом металлическим фартуком, рубленое «в лапу», обшитое тесом. Сохранился деревянный декор: широкий гладкий фриз, гладкие лопатки перерубов, наличники, украшенные глухой резьбой, узорными ушами, остроугольными спусками нижних углов и накладным ромбом в лобовой части, завершённые сандриками с очельями сложного силуэта. Ныне – жилой дом.
<b>Транспортная доступность</b>	С автовокзала Тулы можно доехать на автобусах «Тула–Арсеньево» до остановки «Крапивна» или «Тула–Щекино», а далее – рейсовым автобусом «Щекино–Крапивна».
<b>Дом жилой</b> <i>(Тульская обл., Щекинский р-н, с. Крапивна, ул. Г. Успенского, д. 33)</i>	
<b>Краткое описание</b>	Построен в начале XX в. Представляет собой одноэтажное деревянное здание, рубленое «в обло» по принципу 6-стенной избы, обшитое вертикальным и горизонтальным тесом. Имеет выступающий кирпичный цоколь, защищённый металлическим фартуком, прямоугольные оконные проемы. Сохранились декоративные элементы: вынесенный гладкий фриз, наличники с лобовой доской, украшенной глухой деревянной резьбой, профилированные сандрики с треугольным завершением на резных консолях, гладкими лопатками на углах и в местах перерубов. Ныне – жилой дом.

<b>Транспортная доступность</b>	С автовокзала Тулы можно доехать на автобусах «Тула–Арсеньево» до остановки «Крапивна» или «Тула–Щекино», а далее – рейсовым автобусом «Щекино–Крапивна».
<b>Дом Глаголева</b> <i>(Тульская обл., Щекинский р-н, с. Крапивна, ул. Г. Успенского, д. 34)</i>	
<b>Краткое описание</b>	Построен во 2-й половине XIX в. Представляет собой двухэтажное краснокирпичное нештукатуренное прямоугольное в плане здание с оконными проемами лучковой формы первого этажа. Сохранились декоративные элементы: подшивной карниз большого выноса, выступающий гладкий фриз, лучковый архивольт, завершающий левое прясло северо-западного фасада, профилированные наличники оконных проемов, подоконная тяга второго этажа, пилястры с белокаменной шейкой капители на верхнем этаже, гладкий межэтажный пояс, рустованные лопатки на первом этаже. Ныне – жилой дом.
<b>Транспортная доступность</b>	С автовокзала Тулы можно доехать на автобусах «Тула–Арсеньево» до остановки «Крапивна» или «Тула–Щекино», а далее – рейсовым автобусом «Щекино–Крапивна».
<b>Дом жилой</b> <i>(Тульская обл., Щекинский р-н, с. Крапивна, ул. Г. Успенского, д. 35)</i>	
<b>Краткое описание</b>	Построен в начале XX в. Представляет собой одноэтажное деревянное здание на выступающем оштукатуренном кирпичном подвале, защищенном металлическим фартуком. Рубленый «в обло» дом по принципу 5-стенной избы, обшитый горизонтальной и в «ёлочку» калеванной доской, с оконными проемами прямоугольной формы. К боковому фасаду примыкают сени, подведенные под скат кровли, с примыкающей остекленной верандой. В хорошем состоянии резной декор здания: карниз большого выноса, украшенный ажурным подзором, вынесенный фриз, украшенный несколькими рядами накладной резьбой и подзором, перерубы, оформленные лопатками, филенки которых заполнены рельефом плоских балясин, рамочные наличники, боковины которых выполнены рельефным набором, профилированные сандрики, украшенными подзорами и очельями с узорной пропиленной резьбой, подоконные тумбы, выделенные филенками. Ныне – жилой дом.
<b>Транспортная доступность</b>	С автовокзала Тулы можно доехать на автобусах «Тула–Арсеньево» до остановки «Крапивна» или «Тула–Щекино», а далее – рейсовым автобусом «Щекино–Крапивна».
<b>Здание бывшего городского приходского училища</b> <i>(Тульская обл., Щекинский р-н, с. Крапивна, ул. Г. Успенского, д. 39)</i>	
<b>Краткое описание</b>	Одноэтажное кирпичное здание построено в конце XIX века. Расположено на углу улиц Успенского и Колхозной. Из декора сохранились оконные проемы лучковой формы, широкий профилированный карниз с консольками, гладкие наличники, плавно расширяющиеся кверху, с прямой верхней кромкой, замковым камнем и двойными подоконными нишами плоские лопатки с ширинками. Ремонтируется.
<b>Транспортная доступность</b>	С автовокзала Тулы можно доехать на автобусах «Тула–Арсеньево» до остановки «Крапивна» или «Тула–Щекино», а далее – рейсовым автобусом «Щекино–Крапивна».

<b>Дом Владимировых</b> <i>(Тульская обл., Щекинский р-н, с. Крапивна, ул. Г. Успенского, д. 46/8)</i>	
<b>Краткое описание</b>	Одноэтажное кирпичное прямоугольное здание построено в конце XIX века. Имеет оконные проемы лучковой формы, ступенчатый карниз, декорированный сухариками и поребриком, гладкие наличники с замковым камнем, подоконный пояс, огибающие лопатки, декорированные нишами. В хорошем состоянии. Ныне – жилой дом.
<b>Транспортная доступность</b>	С автовокзала Тулы можно доехать на автобусах «Тула–Арсеньев» до остановки «Крапивна» или «Тула–Щекино», а далее – рейсовым автобусом «Щекино–Крапивна».
<b>Жилой дом</b> <i>(Тульская обл., Щекинский р-н, с. Крапивна, ул. К. Либкнехта, д. 1)</i>	
<b>Краткое описание</b>	Построен в конце XIX века. Это одноэтажное краснокирпичное нештукатуренное здание Г-образной формы с прямоугольными окнами, заглубленными архивольтами, образующими декоративную аркаду, на полуколонках с романскими капителями на пьедесталах; карнизом, украшенным металлическим просечным подзором и нижним профилем; угловыми лопатками, декорированными ширинками; подоконными тумбами, обработанными филенками. Ныне – жилой дом.
<b>Транспортная доступность</b>	Из Тулы можно доехать по маршруту «Тула–Арсеньев» до остановки «Крапивна» или на автобусе «Тула–Щекино», а далее – рейсовым автобусом «Щекино–Крапивна».
<b>Мост через Крапивенский овраг</b> <i>(Тульская обл., Щекинский р-н, с. Крапивна, ул. Коммунаров)</i>	
<b>Краткое описание</b>	Построен во 2-й половине XIX века. Представляет собой облицованную кирпичом дамбу из бутового камня, пролитого известковым раствором. Имеет проем для пропуска ручья, перекрытый цилиндрическим кирпичным сводом. Сооружение укреплено бутовыми конфорсами позднего происхождения. Мост выполняет определённую градостроительную функцию, хорошо просматриваясь с нескольких обзорных точек и придавая городской панораме в северо-восточной части Крапивны черты монументальности. В удовлетворительном состоянии.
<b>Транспортная доступность</b>	С автовокзала Тулы можно доехать на автобусах «Тула–Арсеньев» до остановки «Крапивна» или «Тула–Щекино», а далее – рейсовым автобусом «Щекино–Крапивна».
<b>Дом жилой</b> <i>(Тульская обл., Щекинский р-н, с. Крапивна, ул. Коммунаров, д. 12)</i>	
<b>Краткое описание</b>	Построен во второй половине XIX века. Представляет собой одноэтажное кирпичное в 4 оконные оси прямоугольное здание, вытянутое вдоль линии застройки. Оконный проем лучковой формы. Из декоративных элементов сохранились фриз и лопатки, украшенные зубчиками. Пустует. В аварийном состоянии.
<b>Транспортная доступность</b>	С автовокзала Тулы можно доехать на автобусах «Тула–Арсеньев» до остановки «Крапивна» или «Тула–Щекино», а далее – рейсовым автобусом «Щекино–Крапивна».

<b>Дом жилой</b> <i>(Тульская обл., Щекинский р-н, с. Крапивна, ул. Коммунаров, д. 22)</i>	
<b>Краткое описание</b>	Построен в начале XX века. Представляет собой одноэтажное деревянное здание, обшитое тесом. Рубленый «в лапу» прямоугольный дом в 3 оконные оси вытянут вдоль линии застройки, имеет карниз большого выноса, украшенный широким прорезным подзором, выступающий фриз, украшенный прорезным подзором, наличники, украшенные глухой резьбой и фигурным фартуком, сандрики с треугольным завершением, украшенными глухой резьбой и прорезным подзором. В хорошем состоянии. Ныне – жилой дом.
<b>Транспортная доступность</b>	С автовокзала Тулы можно доехать по маршруту «Тула–Арсеньево» до остановки «Крапивна» или «Тула–Щекино», а далее – рейсовым автобусом «Щекино–Крапивна».
<b>Дом жилой</b> <i>(Тульская обл., Щекинский р-н, с. Крапивна, ул. Коммунаров, д. 30)</i>	
<b>Краткое описание</b>	Построен в конце XIX века. Представляет собой деревянное одноэтажное рубленое «в обло», обшитое тесом и оштукатуренное в 4 оконные оси с кирпичной боковой стеной здание на кирпичном цоколе. Имеет прямоугольный в плане объем, вытянутый в глубину участка, четырехскатную крышу, деревянные боковые сени, обшитые тесом, большой пологий щипец, завершающий главный фасад сеней. Из декоративных элементов сохранились подшивной карниз, украшенный двухъярусным прорезным подзором, фриз, украшенный прорезным подзором и накладной резьбой, наличники, украшенные глухой резьбой, прорезными фартуками, профилированные сандрики, украшенные прорезными очельем и подзором, двускатный козырек на кованых узорных кронштейнах над входом в сени. В хорошем состоянии. Ныне – жилой дом.
<b>Транспортная доступность</b>	С автовокзала Тулы можно доехать на автобусах «Тула–Арсеньево» до остановки «Крапивна» или «Тула–Щекино», а далее – рейсовым автобусом «Щекино–Крапивна».
<b>Корпус учебный ансамбля прогимназии женской</b> <i>(Тульская обл., Щекинский р-н, с. Крапивна, ул. Коммунаров, д. 38)</i>	
<b>Краткое описание</b>	Построен в начале XX века. Представляет собой 2-этажное смешанное здание в 8 оконных осей: 1-й этаж кирпичный оштукатуренный, 2-й – рубленый «в лапу» деревянный, обшитый горизонтальной, вертикальной и диагональной досками. Украшено плоскими лопатками перерубов, рамочными профилированными наличниками, профилированными подоконными карнизами окон 2-го этажа, гладкими штукатурными наличниками окон 1-го этажа, ступенчатым межэтажным карнизом. Сохранилось одноэтажное кирпичное здание флигеля – женской гимназии. Оно имеет карниз, украшенный городками, рустовку главного фасада с чередующимися гладкими нишами с двумя остrokонечными завершениями, профилированные наличники и прямолинейные сандрики с зубчиками на консольках, подоконную тягу, прямоугольные лежащие ниши под окнами. Боковой фасад украшен ступенчатым карнизом, гладкими лопатками по углам здания, заостренный сверху аттик с оконным проемом прямоугольной формы и прямоугольными нишами.

<b>Транспортная доступность</b>	С автовокзала Тулы можно доехать на автобусах «Тула–Арсеньево» до остановки «Крапивна» или «Тула–Щекино», а далее – рейсовым автобусом «Щекино–Крапивна».
<b>Дом жилой ансамбля усадьбы городской Овчинниковых</b> (Тульская обл., Щекинский р-н, с. Крапивна, ул. Коммунаров, д. 63)	
<b>Краткое описание</b>	Построен в последней четверти XIX в. Представляет собой одноэтажное кирпичное прямоугольное неоштукатуренное в 7 оконных осей по ул. Коммунаров и в 3 оконные оси проемов по ул. Красноармейской здание. Из декоративных элементов сохранились оконные проемы лучковой формы, карниз большого выноса, широкий фриз с растянутыми в ширину нишами, гладкие угловые лопатки, гладкие лопатки, выделяющие средние три окна на фасаде по ул. Коммунаров, подоконная тяга. Ныне – жилой дом.
<b>Транспортная доступность</b>	С автовокзала Тулы можно доехать на автобусах «Тула–Арсеньево» до остановки «Крапивна» или «Тула–Щекино», а далее – рейсовым автобусом «Щекино–Крапивна».
<b>Дом Барковых</b> (Тульская обл., Щекинский р-н, с. Крапивна, ул. Красная, д. 2)	
<b>Краткое описание</b>	Построен во 2-й половине XIX в. Представляет собой одноэтажное кирпичное прямоугольное в плане побеленное здание с оконными проемами лучковой формы, обрамленными штукowymi обводами. Сохранились декоративные элементы: узкий гладкий фриз, ризалит, выделяющий средние три окна, декорированный триглифами на фризе и подоконной нишей, профилированные наличники, прямолинейные сандрики над средними тремя окнами, огибающие рустованные лопатки с раскрепованным по ним фризом, прямоугольные ниши под окнами у основания здания, подоконный пояс, Т-образная расстекловка. В этом доме жило не одно поколение купцов Барковых, владевших картофеле-паточным заводом. Неподалеку находились хозяйственные постройки, складские помещения. Ныне – жилой дом.
<b>Транспортная доступность</b>	С автовокзала Тулы можно доехать на автобусах «Тула–Арсеньево» до остановки «Крапивна» или «Тула–Щекино», а далее – рейсовым автобусом «Щекино–Крапивна».
<b>Дом жилой</b> (Тульская обл., Щекинский р-н, с. Крапивна, ул. Красная, д. 10)	
<b>Краткое описание</b>	Построен в конце XIX в. Представляет собой одноэтажное рубленое «в обло» по принципу пятистенной избы деревянное, в 5 оконных осей через переруб прямоугольное здание на кирпичном цоколе. Из декоративных элементов сохранились карниз большого выноса, простые лопатки перерубов, наличники, украшенные накладными резными деталями, очельем с треугольным завершением, токарными вазончиками на плечиках и резным фартуком со свесами.
<b>Транспортная доступность</b>	С автовокзала Тулы можно доехать на автобусах «Тула–Арсеньево» до остановки «Крапивна» или «Тула–Щекино», а далее – рейсовым автобусом «Щекино–Крапивна».
<b>Трактир Филата Васильева</b> (Тульская обл., Щекинский р-н, с. Крапивна, ул. Л. Толстого, д. 3)	
<b>Краткое описание</b>	Дом построен в середине XIX в. в стиле позднего классицизма. Находится на северной стороне центральной площади, напротив Английского клуба. Выстроено в несколько строительных этапов.

	<p>Наиболее ранней является западная (слева от сеней) часть. Кирпичный двухэтажный П-образный в плане объем гостиницы под двускатными кровлями в 11 неравномерно расположенных окон 2-го этажа по уличному фасаду, с заложеной аркой первоначального проезда во двор, превращенного в поперечные сени с лестницей и холлом во 2-м этаже; в закладке устроен входной проем с фланкирующими узкими окнами. Оштукатуренные фасады завершены профилированным карнизом и гладким фризом, межъярусное членение выполнено узким пояском, дублированным подоконной тягой верхнего яруса. Восточная 5-оконная часть здания отделяется на фасаде ярусными филенчатыми лопатками с характерной для Крапивны заостренной филенкой в верхнем ярусе; такими же лопатками декорирован восточный угол здания. В глубине двора, справа, имеется квадратный кирпичный сарай под двускатной кровлей, с широким входным проемом. На 1-м этаже здания находились чайный буфет И.Т. Юдина, бакалейная лавка с ренсковым погребом, справа – трактир Ф. Васильева. На 2-м этаже располагались номера гостиницы «Лондон». В настоящее время – многоквартирный дом. Во дворе сохранились хозяйственные постройки.</p>
<b>Исторические личности</b>	<p>В гостинице останавливался <b>Лев Николаевич Толстой (1828–1910)</b> – граф, писатель мировой величины, классик русской литературы, философ, просветитель, публицист.</p>
<b>Транспортная доступность</b>	<p>С автовокзала Тулы можно доехать на автобусах «Тула–Арсеньев» до остановки «Крапивна» или «Тула–Щекино», а далее – рейсовым автобусом «Щекино–Крапивна».</p>
<p><b>Городская усадьба Юдиных</b> (Тульская обл., Щекинский р-н, с. Крапивна, ул. Октябрьская, д. 5)</p>	
<b>Краткое описание</b>	<p>Дом построен в конце XIX века. Представляет собой двухэтажное (первый этаж – полуподвал) кирпичное здание в 5 оконных осей с лучковой аркой ворот. Сохранился декор: карниз большого выноса, широкий гладкий фриз, гладкие лопатки по углам здания и выделяющие центральное окно, профилированные наличники, увенчанные профилированным сандриком на лепных консольках, межэтажный пояс. В глубине земельного участка имеются хозяйственные постройки (торговая лавка и сушилка). Декор домов такой же, как и главного усадебного здания. Сушилка имеет ступенчатый карниз, украшенный поребриками и сухариками, простые профилированные наличники, гладкие лопатки на углах здания. Ныне все строения – жилые дома.</p>
<b>Транспортная доступность</b>	<p>С автовокзала Тулы можно доехать на автобусах «Тула–Арсеньев» до остановки «Крапивна» или «Тула–Щекино», а далее – рейсовым автобусом «Щекино–Крапивна».</p>
<p><b>Городская усадьба Чижова</b> (Тульская обл., Щекинский р-н, с. Крапивна, ул. Октябрьская, д. 9)</p>	
<b>Краткое описание</b>	<p>Дом известен с начала XX века. Представляет собой 2-этажное прямоугольное здание (первый этаж кирпичный, второй – деревянный). Имеет оконные проемы лучковой формы 1-го этажа и оконные проемы прямоугольной формы 2-го этажа. Уцелели декоративные элементы: широкий межэтажный фриз с крупными метопами, нижняя кромка которого получает изгибы над лучковыми перемычками первого этажа, плоские лопатки 1-го этажа, выявленные</p>



	перерубы в кладке 2-го этажа подшиты досками. Сохранились хозяйственные постройки 2-й половины XIX века. Бывшая городская усадьба ныне – жилой дом.
<b>Транспортная доступность</b>	С автовокзала Тулы можно доехать на автобусах «Тула–Арсеньево» до остановки «Крапивна» или «Тула–Щекино», а далее – рейсовым автобусом «Щекино–Крапивна».
<b>Городская усадьба Овчинниковых</b> (Тульская обл., Щекинский р-н, с. Крапивна, ул. Октябрьская, д. 13, 13-а)	
<b>Краткое описание</b>	Построена в последней четверти XIX века. Сохранились главный дом (№ 13) и мануфактурная лавка (№ 13-а). № 13 представляет собой 2-этажное кирпичное неоштукатуренное здание с широким оконным проемом лучковой формы 1-го этажа. Сохранились карниз большого выноса, гладкий фриз, профилированные наличники окон 2-го этажа, межэтажный пояс, гладкие лопатки 2-го этажа. Ныне – жилой дом. № 13-а – одноэтажный кирпичный неоштукатуренный в 2 оси въездных проемов лучковой формы дом с лучковой аркой ворот. Сохранились белокаменные замковые камни и верхнее обрамление перемычек въездных проемов, белокаменные замковые камни арки ворот, сдвоенные филенчатые лопатки, образующие раскреповки белокаменных венчающих профилей, украшенные белокаменными поясами в верхней и нижней части. В удовлетворительном состоянии. Используется в хозяйственных целях.
<b>Транспортная доступность</b>	С автовокзала Тулы можно доехать на автобусах «Тула–Арсеньево» до остановки «Крапивна» или «Тула–Щекино», а далее – рейсовым автобусом «Щекино–Крапивна».
<b>Дом Остроумова</b> (Тульская обл., Щекинский р-н, с. Крапивна, ул. Октябрьская, д. 14)	
<b>Краткое описание</b>	Построен во 2-й половине XIX века. Представляет собой одноэтажное кирпичное неоштукатуренное здание с оконными проемами лучковой формы, профилированным венчающим карнизом, украшенным поребриком и сухариками; профилированным поясом над окнами, раскрепованным по угловым лопаткам; подоконным карнизом, лежащими филенками под окнами, филенчатыми лопатками на пьедесталах на углах здания. В хорошем состоянии. Ныне – жилой дом.
<b>Транспортная доступность</b>	С автовокзала Тулы можно доехать на автобусе «Тула–Арсеньево» до остановки «Крапивна» или «Тула–Щекино», а далее – рейсовым автобусом «Щекино–Крапивна».
<b>Дом жилой</b> (Тульская обл., Щекинский р-н, с. Крапивна, ул. Октябрьская, д. 35)	
<b>Краткое описание</b>	Построен во 2-й половине XIX века. Это одноэтажное покрытое побелкой здание с оконными проемами лучковой формы, карнизом, украшенным крупными консольками; филенчатыми угловыми лопатками, профилированными наличниками окон, завершенными лучковыми профилированными сандриками; подоконным поясом, лежащими прямоугольными филенками под окнами, рустовкой простенков. В хорошем состоянии. Ныне – жилой дом.
<b>Транспортная доступность</b>	С автовокзала Тулы можно доехать на автобусах «Тула–Арсеньево» до остановки «Крапивна» или «Тула–Щекино», а далее – рейсовым автобусом «Щекино–Крапивна».

<b>Дом Сабурова</b> (Тульская обл., Щекинский р-н, с. Крапивна, ул. Плехановская, д. 49/16)	
<b>Краткое описание</b>	<p>Построен в последней четверти XIX века. Представляет собой кирпичное здание, состоящее из двух частей. 1-я часть – одноэтажная оштукатуренная в 3 оконные оси по ул. Советской и в 5 оконных осей по ул. Плехановской с деревянным мезонином, 2-я – неоштукатуренная по ул. Плехановской. В 1-й части – окна прямоугольной формы, широкое прямоугольное центральное окно и окно мезонина, во 2-й – окна с лучковыми перемычками. Сохранились декоративные элементы первой части: ступенчатый карниз большого выноса, гладкий фриз, гладкие наличники, профилированный подоконный карниз, филенчатые лопатки.</p> <p>2-я часть здания украшена высоким профилированным карнизом на консолях, наличниками с ушами и веерным замковым камнем, подоконными карнизом и поясом, обработанным лежащими филенками, рустованными лопатками по углам здания и лопаткой, выделяющей дверной проем, кованым козырьком над дверным проемом.</p> <p>После 1917 года дом национализировали. В советский период здесь располагались типография и редакция газеты Крапивенского района «Коммунист», позже – общежитие школы-интерната, впоследствии здание принадлежало Крапивенской школе. В конце 1990 здесь организовали краеведческий музей, который располагается и поныне.</p>
<b>Транспортная доступность</b>	С автовокзала Тулы можно доехать на автобусах «Тула–Арсеньево» до остановки «Крапивна» или «Тула–Щекино», а далее – рейсовым автобусом «Щекино–Крапивна».
<b>Торговые ряды</b> (Тульская обл., Щекинский р-н, с. Крапивна, ул. Площадная, д. 1)	
<b>Краткое описание</b>	Построены в середине XIX века. Это одноэтажное кирпичное прямоугольное оштукатуренное здание в 10 осей проемов с полуциркульными проемами, гладким фризом, архивольтами, сдвоенными пилястрами в простенках и на углах. Здесь располагались купеческие лавки. В XX веке северный корпус рядов был перестроен. Ныне в здании действуют несколько магазинчиков и контор.
<b>Транспортная доступность</b>	С автовокзала Тулы можно доехать на автобусах «Тула–Арсеньево» до остановки «Крапивна» или «Тула–Щекино», а далее – рейсовым автобусом «Щекино–Крапивна».
<b>Тюремный замок</b> (Тульская обл., Щекинский р-н, с. Крапивна, ул. Полевая)	
<b>Краткое описание</b>	<p>Построен на северо-восточной окраине во 2-й половине XIX века. Первое здание тюрьмы времен царствования Екатерины II было деревянным. Представляет собой двухэтажное кирпичное оштукатуренное здание, украшенное ступенчатым карнизом большого выноса, с девятью прямоугольными окнами лучковой формы. При тюремном замке в 1894 году путем надстройки над камерой верхнего этажа устроена каменная церковь Иоанна Предтечи. Действовала библиотека.</p> <p>До расформирования Крапивенского района здание использовалось по назначению. В настоящее время – склад резервов и материальных средств с. Крапивна ГУ МЧС по Тульской области.</p>

<b>Исторические личности</b>	<p><b>Лев Николаевич Толстой (1828–1910)</b> – граф, классик русской литературы, философ, просветитель, публицист.</p> <p><b>Михаил Васильевич Булыгин (1863–1943)</b> – владелец хутора Хатунка близ Ясной Поляны, единомышленник Л.Н. Толстого. Был заключен в тюрьму за отказ предоставить своих лошадей для воинской повинности.</p> <p><b>Николай Николаевич Гусев (1882–1967)</b> – русский литературовед, личный секретарь Л.Н. Толстого. Был заключен в тюрьму за распространение запрещенных цензурой произведений Льва Николаевича.</p>
<b>Транспортная доступность</b>	С автовокзала Тулы можно доехать на автобусах «Тула–Арсеньево» до остановки «Крапивна» или «Тула–Щекино», а далее – рейсовым автобусом «Щекино–Крапивна».
<b>Городская больница</b> <i>(Тульская обл., Щекинский р-н, с. Крапивна, ул. Советская, д. 1)</i>	
<b>Краткое описание</b>	<p>Построена в 1875 году. В ее составе были амбулатория, состоящая из ожидальни и аптечки, сарай, ледник, помещение для смотрителя, кладовая, часовня (морг), баня, прачечная, дом доктора Воробьева.</p> <p><i>Больничный корпус</i> представляет собой одноэтажное кирпичное оштукатуренное с двухскатной крышей, оконными проемами лучковой и прямоугольной формы, центральным оконным проемом ризалита прямоугольной формы. Украшено ступенчатым карнизом, широким фризом, выделенным простым пояском, подоконным карнизом, рустовкой на ризалите, широким фризом ризалита. Декорирован сухарным поясом и поясом с ширинками, широкой подоконной нишей под центральным окном ризалита.</p> <p><i>Часовня</i> представляет собой одноэтажное кирпичное квадратное здание с калиткой полуциркульной формы и аркой ворот лучковой формы. Декорирована ступенчатым карнизом, украшенным поребриком, сухариками и зубцами; угловыми лопатками, украшенными островерхими филенками. В удовлетворительном состоянии – краснокирпичные побеленные ворота лучковой формы с калиткой арочной формы, больничный забор, украшенный ступенчатым карнизом под двухскатным металлическим фартуком. Флигель жилой – в аварийном состоянии.</p> <p>Сегодня – филиал Щекинской районной больницы.</p>
<b>Исторические личности</b>	<b>Дмитрий Иванович Воробьев (1836–1908?)</b> – врач, дворянин, служил в Крапивне уездным врачом, заведовал земской больницей.
<b>Транспортная доступность</b>	С автовокзала Тулы можно доехать на автобусе «Тула–Арсеньево» до остановки «Крапивна» или «Тула–Щекино», а далее – рейсовым автобусом «Щекино–Крапивна».
<b>Дом жилой</b> <i>(Тульская обл., Щекинский р-н, с. Крапивна, ул. Советская, д. 6)</i>	
<b>Краткое описание</b>	Построен во 2-й половине XIX века. Представляет собой одноэтажное прямоугольное кирпичное побеленное здание с окнами, декорированными лучковыми перемычками; ступенчатым карнизом, украшенным двумя рядами поребрика и зубцами; гладкими угловыми лопатками и лопаткой, симметрично отделяющей левое крайнее окно; профилированными наличниками оконных проемов с замковым камнем, завершенными профилированным лучковым сандриком на плоских консольках; подоконным поясом.

<b>Транспортная доступность</b>	С автовокзала Тулы можно доехать на автобусах «Тула–Арсеньево» до остановки «Крапивна» или «Тула–Щекино», а далее – рейсовым автобусом «Щекино–Крапивна».
<b>Усадьба городская (здание суда)</b> (Тульская обл., Щекинский р-н, с. Крапивна, ул. Советская, д. 32)	
<b>Краткое описание</b>	Построена в середине XIX века. Главный дом представляет собой двухэтажное кирпичное здание с оконными проемами прямоугольной формы, двумя правыми оконными проемами лучковой формы 2-го этажа фасада по ул. Советской, итальянским окном второго этажа фасада со стороны Центральной площади и проемами лучковой формы 1-го этажа. Сохранился декор: широкий профилированный карниз, раскрепованный лопатками; плоский ризалит с итальянским окном, украшенным профилированным сандриком с сухариками; профилированные наличники оконных проемов; профилированные сандрики и подоконные филенки двух правых окон второго этажа фасада по ул. Советской; лепные украшения в виде лежащих ромбов с накладными кольцами над окнами второго этажа фасада по Центральной площади; угловые лопатки с островерхими филенками; межэтажный профилированный пояс, раскрепованный угловыми лопатками; заложенные проемы торговых лавок с лучковыми перемышками и веерными замковыми камнями.
<b>Транспортная доступность</b>	С автовокзала Тулы можно доехать на автобусах «Тула–Арсеньево» до остановки «Крапивна» или «Тула–Щекино», а далее – рейсовым автобусом «Щекино–Крапивна».
<b>Лавки мясные Белобородова</b> (Тульская обл., Щекинский р-н, с. Крапивна, ул. Советская, д. 34)	
<b>Краткое описание</b>	Двухэтажное прямоугольное кирпичное здание построено на рубеже XIX–XX века. Имеет двускатную крышу, лучковой формы окна и дверные проемы. Сохранились декоративные элементы: с левой стороны – широкий многообломный венчающий карниз, украшенный поребриком и сухариками; сдвоенные лопатки по углам и простенкам; кирпичные архивольты, опирающиеся на подоконный пояс; профилированный межэтажный пояс. С правой стороны – профилированный венчающий карниз, украшенный зубчиками, раскрепованный по лопаткам; плоские лопатки, выделяющие центральную часть восточной части лавок; оконные проемы лучковой формы, в 1-м этаже украшенные бровками; профилированный подоконный пояс, соединяющий окна 2-го этажа.
<b>Транспортная доступность</b>	С автовокзала Тулы можно доехать маршрутами «Тула–Арсеньево» до остановки «Крапивна» или «Тула–Щекино», а далее – рейсовым автобусом «Щекино–Крапивна».
<b>Лавка торговая ансамбля усадьбы Зотовых</b> (Тульская обл., Щекинский р-н, с. Крапивна, ул. Советская, д. 35)	
<b>Краткое описание</b>	Одноэтажное кирпичное здание построено на рубеже XIX–XX в. Имеет двускатную крышу и оконные проемы лучковой формы, профилированный венчающий карниз, раскрепованный по угловым лопаткам; высокий аттик, включающий два полуциркульных кокошника на осях оконных проемов; профилированный карниз, раскрепованный по угловым лопаткам и полуколоннам; полуколонны с романскими капителями, фланкирующие оконные проемы; филенчатые угловые лопатки.

<b>Транспортная доступность</b>	С автовокзала Тулы можно доехать на автобусах «Тула–Арсеньево» до остановки «Крапивна» или «Тула–Щекино», а далее – рейсовым автобусом «Щекино–Крапивна».
<b>Пожарная часть</b> (Тульская обл., Щекинский р-н, с. Крапивна, ул. Советская, д. 45)	
<b>Краткое описание</b>	Двухэтажное прямоугольное кирпичное здание построено во 2-й половине XIX века. Первый этаж кирпичный, второй – деревянный, рубленый «в обло» по принципу 6-стенной избы, обшитый тесом. Здание имеет оконные проемы прямоугольной формы 2-го этажа и широкий центральный оконный проем прямоугольной формы. Сохранились декоративные элементы: подшивной карниз сильного выноса и гладкий фриз, украшенные подзором, филенчатые пилястры с заполнением филенок узорными резными элементами, наличники окон 2-го этажа с глухой резьбой, сандриками с треугольным завершением, наличник тройного центрального окна с трехчастным завершением, с пропиленной резьбой и частично сохранившимися фартуками наличников, украшенными пропиленной резьбой; резной подоконный пояс, соединяющий окна 2-го этажа, профилированный карниз 1-го этажа, украшенный зубчиками, защищенный металлическим фартуком.
<b>Транспортная доступность</b>	С автовокзала Тулы можно доехать на автобусах «Тула–Арсеньево» до остановки «Крапивна» или «Тула–Щекино», а далее – рейсовым автобусом «Щекино–Крапивна».
<b>Дом жилой</b> (Тульская обл., Щекинский р-н, с. Крапивна, ул. Советская, д. 53)	
<b>Краткое описание</b>	Построен во 2-й половине XIX века. Представляет собой одноэтажное кирпичное неоштукатуренное здание с широким ступенчатым фризом, украшенным зубчиками; гладкими лопатками, украшенными островерхими филенками по углам здания и выделяющими дверной проем; плоским силуэтом полуколонок, фланкирующих оконные проемы; шестиугольными подоконными филенками; подоконным поясом; деревянной филенчатой двухстворчатой дверью; козырьком лучковой формы над входом на кованых кронштейнах.
<b>Транспортная доступность</b>	С автовокзала Тулы можно доехать на автобусах «Тула–Арсеньево» до остановки «Крапивна» или «Тула–Щекино», а далее – рейсовым автобусом «Щекино–Крапивна».
<b>Яснополянская школа-памятник</b> (Тульская обл., Щекинский р-н, д. Ясная Поляна, ул. Школьная, д. 17)	
<b>Краткое описание</b>	Яснополянская школа была построена на Кабацкой горе младшей дочерью Л.Н. Толстого Александрой Львовной Толстой в 1928 году к 100-летию со дня его рождения. Она же и была её первым директором. Статус историко-мемориального памятника присвоен в 1979-м. Табличка на здании гласит: «Школа-памятник Л.Н. Толстому открыта при участии наркома просвещения РСФСР А.В. Луначарского в сентябре 1928 года». Рядом расположена мемориальная доска с текстом: «Александра Львовна Толстая (1884-1979 гг.). Младшая дочь Толстого и первый директор Яснополянской школы». Также на здании установлена мемориальная доска в память о Г.В. Волове, ученике этой школы, погибшем при выполнении воинского долга.

<b>Транспортная доступность</b>	Проезд личным или общественным транспортом (автобусами или маршрутками «Тула–Щекино», «Тула–Первомайский», «Тула–Советск») до остановки «Школьная».
<b>Памятник А.С. Пушкину</b> (Тульская обл., Щекинский р-н, п. Первомайский, ул. Школьная, д. 8)	
<b>Краткое описание</b>	В 1955 году перед зданием школы № 15. Поэт изображен на высоком постаменте в полный рост, в момент произнесения пламенной речи с вытянутой правой рукой.
<b>Транспортная доступность</b>	От автовокзала Тулы до п. Первомайского 16 км. Можно доехать на личном транспорте или автобусе «Тула–Щекино».
<b>Памятная стела в честь Героя Советского Союза А.А. Колоскова</b> (Тульская обл., г. Щекино, ул. Колоскова, д. 6)	
<b>Краткое описание</b>	Установлена в 1960 году в честь Героя Советского Союза А.А. Колоскова, уроженца Щекинского района. Представляет собой 2 бетонные плиты. Первая с красной пятиконечной звездой является указателем с надписью: «Улица А.А. Колоскова», вторая – мемориальным обелиском с текстом: «Улица названа в честь Героя Советского Союза Колоскова Алексея Алексеевича, погибшего в боях за Родину в годы Великой Отечественной войны».
<b>Исторические личности</b>	<b>Алексей Алексеевич Колосков (1924–1944)</b> – Герой Советского Союза, уроженец деревни Речка-Крапивенка Щекинского района.
<b>Транспортная доступность</b>	От автовокзала Тулы можно доехать на личном транспорте или автобусе «Тула–Щекино». Транспортная доступность – свободная.
<b>Щекинское водохранилище</b> (Тульская обл., Щекинский р-н, г. Советск)	
<b>Краткое описание</b>	Щекинское водохранилище — знаменитый водоем с давней рыболовной историей, крупнейший водный объект Тульской области. Популярное место отдыха находится на р. Упе близ г. Советска, Было создано для охлаждения котлов Щекинской ГРЭС. Здесь водятся серебряный карась, плотва, ротан, толстолобик, окунь, уклейка, карп, линь, белый амур и лещ, канальный сомик; щуку разводят искусственно. Перед плотиной оборудована зона отдыха с песчаным пляжем. Площадь зеркала водохранилища – 600 га, протяженность – 4 км. Глубины – от 1,5–2 до 4–5 м. Рыбалка на водохранилище бесплатная круглый год.
<b>Транспортная доступность</b>	С автостанции «Заречье» через каждые 15 минут отправляется маршрутка № 280 «Тула–Советск». Транспортная доступность – свободная.
<b>Сквер 40-летия основания г. Щекино. Аллея славы</b> (Тульская обл. г. Щекино, пересечение ул. Ленина и ул. Шахтерской)	
<b>Краткое описание</b>	Этот сквер был заложен в 1978 году. Здесь находится мемориальный комплекс, посвященный Великой Отечественной войне. В 2014 году он был полностью обновлён. Установлены мемориальные щиты с фотографиями щекинцев – участников Великой Отечественной войны, полных кавалеров Ордена Славы, Героев Советского Союза и воинов-интернационалистов. В 2018 году в сквере были установлены 122-миллиметровая гаубица образца 1938 года, которая была на вооружении Красной Армии в годы Великой Отечественной войны, и 100-миллиметровая противотанковая пушка МТ-12, использовавшаяся советскими войсками для охраны коммуникаций и особо важных

	объектов в период боевых действий в Афганистане. Благоустроена Аллея славы г. Щекино и установлен памятник воинам интернационалистам. Памятник представляет собой невысокую стелу из серого гранита с красной звездой. На стеле выбиты фамилии воинов-интернационалистов, погибших в Республике Афганистан в 1979–1989 годы.
<b>Транспортная доступность</b>	От автовокзала Тулы можно доехать на личном транспорте или автобусе «Тула–Щекино». Транспортная доступность – свободная.

## Археологические памятники. Объекты Тульской засечной черты

### Супрутское городище

*(Тульская обл., Щекинский р-н, с. Супруты, правый берег р. Упы)*

<b>Краткое описание</b>	Древнее поселение 2-й половины I в. н. э. Здесь жили представители мощинской культуры III–VIII веков. Обилие предметов скандинавского происхождения позволили археологам предположить, что городище было занято некой варяжской дружиной, превратившей его в административный центр и пункт сбора дани на пути из Оки в Дон. Они контролировали проход торговых судов по Упе и, будучи хазарскими наемниками, охраняли этот стратегический пункт. В конце IX в. городище было подвергнуто разгрому, что было, по-видимому, связано с походами князя Олега, в летописях названного Вещим. Он смог подчинить вятичей лишь на время – вскоре хазарское влияние здесь восстановилось, а Супрутское городище было вновь заселено, о чём свидетельствуют находки арабских монет X в. Окончательный разгром городища датируется началом X в., после чего Донской торговый путь угасает.
<b>Исторические личности, с которыми связан памятник</b>	<b>Олег (Вещий Олег) (?–912)</b> – основатель древнерусского государства, князь новгородский и великий князь киевский.
<b>Транспортная доступность</b>	Расположено на правом высоком берегу реки Упы, ниже села Супруты, в 40 км от Тулы и 15 км от Крапивны.

### Городище с. Архангельское

*(Тульская обл., Щекинский р-н, с. Архангельское, правый берег р. Холохольня)*

<b>Краткое описание</b>	Городище находится близ с. Архангельское, на мысе правого берега р. Холохольня, левого притока р. Плавы, и датируется ранним железным веком. Уже в начале железного века район верхнего течения реки Оки и её притоков был населён восточно-балтскими носителями Верхнеокской культуры в IV–VII вв. н. э. ассимилированными западно-балтскими носителями Мощинской культуры (голядь), которые, в свою очередь, были ассимилированы славянским племенем вятичей лишь к концу XII века. В 1979 году городище было исследовано археологом Патриком.
<b>Транспортная доступность</b>	Транспортная доступность – свободная. Проезд личным автотранспортом по трассе М2 от Щекино в сторону г. Плавска. Расстояние от Щекино – 33 км, от Тулы – 52 км.

**Земляной городок «Орловы ворота»**  
(Тульская обл., Щекинский р-н, с. Орлово)

**Краткое  
описание**

**Крепость «Орловы ворота»** датируется XVI–XVII вв. Остатки крепости находятся примерно в ста метрах от Муравского шляха (на запад) и представляют собой «холмы и канавы» – остатки рва, вала, а также площадки, на которых располагались деревянные башни. В плане (300 на 100 метров) сооружение было вытянуто с запада на восток. В засечной книге 1638 г. приводятся детальные описания укреплений этой крепости: Орловская, Орловские ворота Заупской засеки (лл. 44об.–51 об.). В 1638–1640 гг. этот земляной городок предназначался для размещения в случае опасности войск для отражения набегов. Высота его стен достигала 3 м, ширина вала – 3,7 м, длина стен – около 330 x 108 м. В крепости было три пятиугольные и одна треугольная земляные башни, 2 деревянные проезжие башни с воротами.

Ныне в глухом лесу, выросшем на месте средневекового оборонительного сооружения, четко прослеживаются рвы и земляные валы. В километровой доступности, на берегу р. Плавки, растет многовековой дуб, одно из старейших деревьев Тульской засечной черты.

**Оборонительное сооружение 1 (XVI–XVII вв.)** расположено в километре к северу и северо-востоку от села, на правом берегу р. Упы, южной опушке леса. Представляет собой прямую линию вала высотой до 1,5 м и рва перед ним глубиной до 1 м, протянувшуюся с запада на восток на 400 м и обращенную к югу. В средней части линии зафиксировано основание башни.

**Оборонительное сооружение 2 (XVI–XVII вв.)** расположено в километре к северо-востоку от села, километре к востоку от шоссе Крапивна–Никольское, на правом берегу р. Упы, южной опушке леса. Представляет собой прямую линию вала высотой до 1,5 м и рва перед ним глубиной до 1 м, протянувшуюся с запада на восток на 510 м и обращенную к югу.

**Оборонительное сооружение 3 (XVI–XVII вв.)** расположено в 1,2 км к северо-востоку от села, 0,4 км к востоку от шоссе Крапивна–Никольское, на правом берегу р. Упы, южной опушке леса. Представляет собой прямую линию вала высотой до 1,5 м и рва перед ним глубиной до 1 м, протянувшуюся с запада на восток на 420 м и обращенную к югу. В 115 м от восточного конца сооружения и в 50 м от его западного конца зафиксированы основания башен.

**Оборонительное сооружение 4 (XVI–XVII вв.)** расположено в 0,5 км к северу от села, к востоку шоссе Крапивна–Никольское, на правом берегу р. Упы, южной опушке леса. Представляет собой прямую линию вала высотой до 1,5 м и рва перед ним глубиной до 1 м, протянувшуюся с востока и северо-востока на запад на 315 м и обращенную к югу. В западной части линии зафиксированы основания трех башен, в восточной – одной.

**Оборонительное сооружение 5 (XVI–XVII вв.)** расположено в километре к северу от села, к востоку от шоссе Крапивна–Никольское, на правом берегу р. Упы, в лесу. Представляет собой прямую линию вала высотой до 1,5 м и рва перед ним глубиной до 1,2 м, протянувшуюся с северо-востока на юго-запад на 530 м и обращенную



	<p>в юго-восточном направлении. В 125 м от северо-восточного конца сооружения зафиксировано основание башни, в 124 м от юго-западного конца – разрыв шириной 35 м.</p> <p><b>Оборонительное сооружение 6 (XVI–XVII вв.)</b> расположено в 2 км к западу и северо-западу от села, на склонах правого и левого берегов ручья Плавка, правого притока р. Упы, к югу от оборонительного сооружения 5. Представляет собой зигзагообразную линию эскарпа высотой до 0,5–0,8 м и рва перед ним глубиной до 0,5 м, протянувшуюся с запада на восток на 250 м и обращенную в южном направлении.</p> <p><b>Оборонительное сооружение 8 (XVI–XVII вв.)</b> расположено в километре к северо-западу от села, на склоне левого берега ручья Плавка, правого притока р. Упы. Состоит из двух накопителей для воды. Первый накопитель представляет собой карстовую воронку размером 40 x 30 м, глубиной 2–3 м. С западной ее стороны имеется дугообразный вал высотой до 2-3 м, длиной около 30 м. Второй накопитель – запруженный отрог оврага длиной около 100 м, шириной 20–25 м. Оба сооружения служили, по-видимому, для накопления воды с целью подтопления долины ручья.</p>
<b>Транспортная доступность</b>	Транспортная доступность затруднена. Проезд только личным автотранспортом. Следовать 0,5 км к северо-западу от д. Орлово, к юго-западу от лесного кордона, к правому берегу р. Упы. Расстояние от Щекино – 24 км, от Тулы – 40 км.
<b>Орлово. Поселение</b>	
<b>Краткое описание</b>	Расположено в 0,4 км к востоку от южной окраины села, на первой надпойменной террасе правого берега р. Упы, в 0,3 км от русла. Размеры городища – около 90 x 70 м, высота над рекой – 3–4 м.
<b>Транспортная доступность</b>	Транспортная доступность затруднена. Проезд только личным автотранспортом. Следовать 0,5 км к северо-западу от д. Орлово, к юго-западу от лесного кордона, к правому берегу р. Упы. Расстояние от Щекино – 24 км, от Тулы – 40 км.
<b>Городище «Пушкаревская круговина» (Тульская обл., Щекинский р-н, с. Крапивна)</b>	
<b>Краткое описание</b>	Памятник археологии федерального значения. Расположено в 3 км от с. Крапивна, в приустьевской части реки Плавы.
<b>Транспортная доступность</b>	Транспортная доступность затруднена. Проезд только личным автотранспортом.
<b>Городище «Земляная крепость» (Тульская обл., Щекинский р-н, д. Старая Крапивна)</b>	
<b>Краткое описание</b>	В первые века 1 тысячелетия на территории сегодняшнего Щекинского р-на жили финно-угорские и балтские племена, которые в конце VII–нач. VIII вв. постепенно были вытеснены вятичами, представителями одного из восточно-славянских племенных союзов. Старокрапивенское городище представляет собой комбинацию из двух земляных укреплений. Большее по размерам городище было четырехугольной формы. На северной части вала видны следы трех башен. Оно было окружено подковообразным валом и рвом. А вокруг всего был выкопан ров и насыпан вал.

<b>Транспортная доступность</b>	В 1,5 км от г. Щекино к северу от северо-восточной окраины поселка Майский. Проезд личным авторнаспортом.
<b>Селища и поселение. Майский</b>	
<b>Краткое описание</b>	<p><b>ПОСЕЛЕНИЕ, эпоха бронзы (VIII–X, XI–XIII вв.)</b> расположено в 0,35 км к югу от северо-западной части поселка, на правом берегу ручья, левого притока р. Тросны, впадающей справа в р. Солову. Размеры памятника археологии – 380 x 210 м, высота над ручьем – 15–26 м. Территория памятника распахивается. Здесь обнаружены керамика лепная, баночной формы, орнаментированная округлыми, овальными и зубчатыми вдавлениями, предположительно отнесенная к эпохе бронзы, лепная толстостенная горшковидной формы, близкая посуде роменско-боршевской культуры, гончарная древнерусская с линейным орнаментом.</p> <p><b>СЕЛИЩЕ 1 (IV–VII, VIII–X, XI–XIII, XIV–XVII вв.)</b> расположено на юго-восточной окраине поселка, к югу от пруда, на левом берегу ручья, левого притока р. Тросны, впадающей справа в р. Солову. Размеры памятника археологии – 630 x 80–210 м, высота над ручьем – 15–37 м. Территория памятника распахивается под огороды, частично занята хозяйственными постройками. Культурный слой имеет мощность до 0,65 м, в верхней части нарушен распашкой. Здесь найдены керамика лепная, мощинской культуры IV–VII вв. н.э., а также близкая роменско-боршевской VIII–X вв., гончарная древнерусская с линейным, волнистым ногтевым и зубчатым орнаментом и позднесредняя, в том числе сероглиняная и желтоглиняная с короткой шейкой.</p> <p><b>СЕЛИЩЕ 2 (XI–XIII, XIV–XVII вв.)</b> Расположено между северо-западной и юго-восточной частями поселка, на правом берегу запруженного в этом месте ручья, левого притока р. Тросны, впадающей справа в р. Солову, в 50 м к юго-западу от плотины. Размеры памятника археологии – около 150 x 65–85 м, высота над ручьем – 16–19 м. Территория памятника распахивается под огороды. Культурный слой имеет толщину до 0,3 м, нарушен распашкой. Здесь обнаружены керамика гончарная древнерусская с линейным и волнистым орнаментами, а также позднесредняя, в том числе чернолощенная и мореная, XVI–XVII вв. и более позднего времени.</p> <p><b>СЕЛИЩЕ 3 (XI–XIII, XIV–XVII вв.)</b> Расположено в 100 м к северу от юго-восточной части поселка, на мысе правого берега ручья, левого притока р. Тросны, впадающей справа в р. Солову, к востоку от городища. Размеры памятника археологии – около 120 x 60 м, высота над ручьем – 35–40 м. Культурный слой имеет толщину до 0,4 м. Здесь обнаружены керамика лепная толстостенная, горшковидной формы, иногда с гребенчатым орнаментом в верхней части, близкая роменско-боршевской культуре, и гончарная древнерусская с линейным и волнистым орнаментами.</p>
<b>Транспортная доступность</b>	Проезд только личным автотранспортом.
<b>Поселение, городище, курган и оборонительные сооружения</b> (Тульская обл., Щекинский р-н д. Селиваново)	
<b>Краткое описание</b>	<b>ПОСЕЛЕНИЕ 1, эпоха бронзы, ранний железный век,</b> расположено в 2 км к северо-востоку от окраины села, у дороги,

ведущей в г. Щекино, на мысе надпойменной террасы правого берега р. Соловы при впадении в нее ручья. Территория памятника частично разрушена карьером. Размеры двух сохранившихся участков – 100 x 30–40 и 70 x 15 м, высота над рекой – 5–8 м. Культурный слой имеет мощность 0,3–1,7 м. Здесь обнаружены керамика лепная, красноватого цвета, со следами грубого заглаживания на внутренней поверхности, предположительно эпохи бронзы, а также с сетчатыми отпечатками на внешней поверхности и гладкостенная, преимущественно без орнамента, отнесенная к раннему железному веку.

**ПОСЕЛЕНИЕ 2, эпоха бронзы,** расположено в 2 км к северо-востоку от северной окраины села, к юго-востоку от дороги, ведущей к шоссе в г. Щекино, на правом берегу р. Соловы, у резкого изгиба ее русла. Размеры памятника археологии – около 90 x 30–40 м, высота над рекой – 6–8 м. Культурный слой имеет толщину около 0,3 м. Здесь обнаружены керамика лепная, красноватого цвета, со следами грубого заглаживания гребенчатым орудием на внутренней поверхности, орнаментированная прочерченными линиями, предположительно эпохи бронзы.

**СЕЛИВАНОВО. СЕЛИЩЕ (XIV–XVII вв.)** Расположено в 4 км к северо-западу от села, у юго-западной окраины лесного кордона, у дороги из детского лагеря отдыха в село, на левобережье р. Упы, в километре к северо-востоку от устья р. Соловы. Размеры – около 90 x 90 м, высота над заболоченной поймой – 5–6 м. Территория памятника распаивается. Здесь обнаружены керамика гончарная позднесредняя, в т.ч. сероглиняная, белоглиняная и чернолощенная XVI–XVII вв.

**СЕЛИВАНОВО. ОБОРОНИТЕЛЬНОЕ СООРУЖЕНИЕ 1 (XVI–XVII вв.)** Расположено в 1,5 км к юго-западу от западной окраины села, у дороги в с. Ярцево, на левобережье р. Упы. Представляет собой почти прямую линию вала высотой до 1,5 м и рва перед ним глубиной до 1 м, протянувшуюся с северо-востока на юго-запад на 360 м и обращенную на юго-восток. В средней части линии зафиксированы основания двух башен, в западной части – две ямы, связанные с укреплениями Тульской засечной черты XVI–XVII вв.

**СЕЛИВАНОВО. ОБОРОНИТЕЛЬНОЕ СООРУЖЕНИЕ 2 (XVI–XVII вв.)** Расположено в 1,2 км к юго-западу от западной окраины села, у дороги в с. Ярцево, на левобережье р. Упы, между верховьями двух оврагов, в лесу. Представляет собой прямую линию вала высотой до 1,5 м и рва перед ним глубиной до 1 м, протянувшуюся с севера и северо-востока на юг и юго-запад на 500 м и обращенную в юго-восточном направлении. В центральной и южной частях сооружения зафиксированы два разрыва шириной 10 и 15 м, связанных с укреплениями Тульской засечной черты XVI–XVII вв.

**СЕЛИВАНОВО. ОБОРОНИТЕЛЬНОЕ СООРУЖЕНИЕ 3 (XVI–XVII вв.)** Расположено на юго-западной окраине села и к юго-западу от него, вдоль дороги в с. Ярцево, на левобережье р. Соловы, в лесу, к северо-востоку от оборонительного сооружения 2). Представляет собой прямую линию вала высотой до 1,5 м и рва перед ним глубиной до 1 м, протянувшуюся с севера и северо-востока на юг и юго-запад на 850 м и обращенную в юго-восточном направлении. В 200 м от юго-западной оконечности линии зафиксировано предположительно основание башни, в 190 и 330 м от северо-восточной оконечности – разрывы шириной 10 м, связанные с укреплениями Тульской засечной

	<p>черты XVI–XVII вв.</p> <p><b>СЕЛИВАНОВО. ОБОРОНИТЕЛЬНОЕ СООРУЖЕНИЕ 4 (XVI–XVII вв.)</b> Расположено на северо-западной окраине села, на левом берегу р. Соловы, у дороги к ее устью, на опушке леса, к северо-востоку от оборонительного сооружения 3. Представляет собой дугообразную линию вала высотой до 1,2 м и рва перед ним глубиной до 1 м, протянувшуюся с севера на юг на 585 м и обращенную в восточном направлении. В 120 м от северной оконечности сооружения выявлены основание башни, в 60 и 170 м от южной оконечности – разрывы шириной 10 м, связанные с укреплениями Тульской засечной черты XVI–XVII вв.</p> <p><b>СЕЛИВАНОВО. ОБОРОНИТЕЛЬНОЕ СООРУЖЕНИЕ 5 (XVI–XVII вв.)</b> Расположено в 0,5 км к северо-западу от северо-западной окраины села, на левобережье рек Соловы и Упы, вдоль дороги из села к устью р. Соловы, на опушке леса. Представляет собой почти прямую линию вала высотой до 1,2 м и рва перед ним глубиной до 1 м, протянувшуюся с севера и северо-запада на юг и юго-восток на 660 м и обращенную в южном направлении, связанную с укреплениями Тульской засечной черты XVI–XVII вв.</p> <p><b>СЕЛИВАНОВО. ОБОРОНИТЕЛЬНОЕ СООРУЖЕНИЕ 6 (XVI–XVII вв.)</b> Расположено в 2 км к северо-западу от северо-западной окраины села, на мысе левого берега р. Упы, при устье р. Соловы. Представляет собой подтреугольную в плане площадку размерами 64 x 52 м, высотой над рекой около 7 м, с напольной южной стороны имеются вал высотой около 2 м и ров перед ним глубиной до 2 м, связанные с укреплениями Тульской засечной черты XVI–XVII вв. Культурный слой отсутствует.</p> <p><b>СЕЛИВАНОВО. КУРГАН.</b> Расположен в 3 км к северу и северо-западу от села, на правом берегу р. Соловы, в 1 км выше устья. Представляет собой серповидную в плане насыпь, высотой 3 м, размеры в основании – около 18 x 11 м. В настоящее время нарушена ямой. Интерпретируется как сторожевой курган, связанный с Тульской засечной чертой XVI–XVII вв.</p>
<b>Транспортная доступность</b>	Проезд только личным автотранспортом.
<b>Селище. Телятинки (XIV–XVII вв.)</b>	
<b>Краткое описание</b>	Расположено в 0,16 км к западу от деревни, на левом берегу ручья, левого притока р. Кочак, впадающей справа в р. Воронку, к северу от оврага. Размеры памятника археологии – около 400 x 50 м, высота над ручьем – до 15 м. Территория распахивается. Здесь обнаружены керамика гончарная позднесредняя, в том числе белоглиняная и мореная XVI–XVII вв. и более позднего времени. Найдены также железные шлаки и мелкие обломки керамических сопел.
<b>Транспортная доступность</b>	Проезд только личным автотранспортом.
<b>Селище и оборонительные сооружения. Головеньки</b>	
<b>Краткое описание</b>	<b>СЕЛИЩЕ, XIV–XVII вв.</b> расположено на северной окраине деревни, мысе левого берега ручья, впадающего слева в р. Головенка, правый приток р. Соловы в 0,22 км к югу от оборонительного сооружения размером около 90 x 90 м, высотой над ручьем 7-18 м. На территории

памятника найдена гончарная керамика позднесредняя, в том числе белоглиняная, чернолощенная и мореная, XVI–XVII вв. и более позднего времени.

**ОБОРОНИТЕЛЬНОЕ СООРУЖЕНИЕ 1 (XVI–XVII вв.)**

расположено в лесной зоне, в 1,2 км к северо-востоку от северо-восточной окраины деревни, на правом берегу ручья, впадающего слева в р. Головенку, правый приток р. Соловы, в лесу. На склоне берега зафиксированы два небольших всхолмления, интерпретированные как основания башен укреплений Тульской засечной черты XVI–XVII вв.

**ОБОРОНИТЕЛЬНОЕ СООРУЖЕНИЕ 2 (XVI–XVII вв.)**

расположено в 1 км к северо-востоку от северо-восточной окраины деревни, на правом берегу ручья, впадающего слева в р. Головенку, правый приток р. Соловы, в лесу. Представляет собой дугообразную линию вала высотой до 1,5 м и рва перед ним глубиной до 1 м, протянувшуюся с востока и северо-востока на запад и юго-запад на 370 м и обращенную в южном направлении. В 75 и 240 м от востока зафиксированы основания башен укреплениями укреплений Тульской засечной черты XVI–XVII вв.

**ОБОРОНИТЕЛЬНОЕ СООРУЖЕНИЕ 3 (XVI–XVII вв.)**

расположено в 0,5 км к северо-востоку от северо-восточной окраины деревни, на правом берегу ручья, впадающего слева в р. Головенку, правый приток р. Соловы, между двумя оврагами, на опушке леса. Представляет собой прямую линию вала высотой до 1,5 м и рва перед ним глубиной до 1 м, протянувшуюся с северо-востока на юго-запад на 200 м и обращенную на юго-восток. В центральной части сооружения зафиксированы два разрыва шириной около 10 м укреплений Тульской засечной черты XVI–XVII вв.

**ОБОРОНИТЕЛЬНОЕ СООРУЖЕНИЕ 4 (XVI–XVII вв.)**

расположено в 0,3 км к северу от деревни, на правом берегу запруженного в этом месте ручья, впадающего слева в р. Головенку, правый приток р. Соловы. Представляет собой прямую линию вала высотой до 1,5 м и рва перед ним глубиной до 1 м, протянувшуюся с северо-востока на юго-запад на 300 м и обращенную на юго-восток. В центральной части сооружения зафиксировано основание башни укрепления Тульской засечной черты XVI–XVII вв.

**ОБОРОНИТЕЛЬНОЕ СООРУЖЕНИЕ 5 (XVI–XVII вв.)**

расположено в 0,2 км к северо-западу от деревни, на правом берегу ручья, впадающего слева в р. Головенку, правый приток р. Соловы, на южной опушке леса. Представляет собой прямую линию вала высотой до 1,5 м и рва перед ним глубиной до 1 м, протянувшуюся с северо-востока на юго-запад на 390 м и обращенную на юго-восток. На востоке сооружения зафиксировано основание башни, в центральной части – разрыв шириной 20 м, связанные с укреплениями Тульской засечной черты XVI–XVII вв.

**ОБОРОНИТЕЛЬНОЕ СООРУЖЕНИЕ 6 (XVI–XVII вв.)**

расположено в 0,4 км к западу и северо-западу от деревни, на правобережье ручья, впадающего слева в р. Головенку, правый приток р. Соловы, между двумя оврагами, в лесу. Представляет собой прямую линию вала высотой до 1,5 м и рва перед ним глубиной до 1 м, протянувшуюся с северо-востока на юго-запад на 265 м и обращенную к юго-востоку. В центральной и восточной частях сооружения

зафиксированы основания двух башен укреплений Тульской засечной черты XVI–XVII вв.

**ОБОРОНИТЕЛЬНОЕ СООРУЖЕНИЕ 7 (XVI–XVII вв.)**

расположено в 0,9 км к западу от деревни, 80 м к северо-западу от пасеки, на правом берегу ручья, впадающего слева в р. Головенку, правый приток р. Соловы, в лесу. Представляет собой прямую линию вала высотой до 1,5 м и рва перед ним глубиной до 1 м, протянувшуюся с северо-востока на юго-запад на 500 м и обращенную к юго-востоку. На этой территории зафиксированы основания двух башен укреплений Тульской засечной черты XVI–XVII вв.

**ОБОРОНИТЕЛЬНОЕ СООРУЖЕНИЕ 8 (XVI–XVII вв.)**

расположено в 1,5 км к западу от деревни, рядом с пасекой, у проселочной дороги, на левом берегу ручья, впадающего справа в р. Головенку, правый приток р. Соловы, в лесу. Представляет собой прямую линию вала высотой до 1,5 м и рва перед ним глубиной до 1 м, протянувшуюся с северо-востока на юго-запад на 310 м и обращенную к юго-востоку. В центральной и северо-восточной частях зафиксированы основания двух башен укреплений Тульской засечной черты XVI–XVII вв.

**ОБОРОНИТЕЛЬНОЕ СООРУЖЕНИЕ 9 (XVI–XVII вв.)**

расположено в 1,8 км к юго-западу от деревни, 0,4 км от пасеки, на левом берегу ручья, впадающего справа в р. Головенку, правый приток р. Соловы. Представляет собой прямую линию вала высотой до 1,5 м и рва перед ним глубиной до 1 м, протянувшуюся с севера и северо-востока на юг и юго-запад на 450 м, обращенную в юго-восточном направлении. В 90 м от северной части сооружения зафиксировано основание башни, в 135 м от южной части – разрыв шириной 8 м, связанные с укреплениями Тульской засечной черты XVI–XVII вв.

**ОБОРОНИТЕЛЬНОЕ СООРУЖЕНИЕ 10 (XVI–XVII вв.)**

расположено в 2 км к юго-западу от деревни, на правом берегу ручья, впадающего справа в р. Головенку, правый приток р. Соловы, на опушке леса. Представляет собой прямую линию вала высотой до 1,5 м и рва перед ним глубиной до 1 м, протянувшуюся с севера и северо-востока на юг и юго-запад на 490 м и обращенную в юго-восточном направлении. На южном конце сооружения зафиксировано основание башни, в центре и в 135 м от северного конца – два разрыва шириной соответственно 8 и 30 м, связанных с укреплениями Тульской засечной черты XVI–XVII вв.

**ОБОРОНИТЕЛЬНОЕ СООРУЖЕНИЕ 11 (XVI–XVII вв.)**

расположено в 2,5 км к западу и юго-западу от деревни, 0,8 км к северо-востоку от шоссе Щекино-Селиваново, на правом берегу ручья, впадающего справа в р. Головенку, правый приток р. Соловы, на опушке леса. Представляет собой прямую линию вала высотой до 1,5 м и рва перед ним глубиной до 1 м, протянувшуюся с севера и северо-востока на юг и юго-запад на 530 м и обращенную в юго-восточном направлении. В 150 м от северного конца сооружения и 115 м от его южного конца зафиксированы основания башен, в центральной части – разрыв шириной 8 м, связанные с укреплениями Тульской засечной черты XVI–XVII вв.

**ОБОРОНИТЕЛЬНОЕ СООРУЖЕНИЕ 12 (XVI–XVII вв.)**

расположено в 2,7 км западу и юго-западу от деревни, на пологом всхолмлении правого берега р. Головенки, правого притока р. Соловы,

у опушки леса. Представляет собой прямую линию вала высотой до 1,5 м и рва перед ним глубиной до 1 м, протянувшуюся с севера и северо-востока на юг и юго-запад на 325 м и обращенную в юго-восточном направлении. На северном и южном концах сооружения зафиксированы основания двух башен, в 90 м от северного конца – разрыв шириной 12 м, связанные с укреплениями Тульской засечной черты XVI–XVII вв.

**ОБОРОНИТЕЛЬНОЕ СООРУЖЕНИЕ 13 (XVI–XVII вв.)** расположено в 3 км к юго-западу от деревни, в 0,3 км к северо-западу от шоссе Щекино-Селиваново, на правом берегу р. Головенки, правого притока р. Соловы, на опушке леса. Представляет собой немного изогнутую линию вала высотой до 1,5 м и рва перед ним глубиной до 1,5 м, протянувшуюся с северо-востока на юго-запад на 395 м и обращенную в юго-восточном направлении. В центральной части линии зафиксированы основание башни и разрыв шириной 8 м, связанные с укреплениями Тульской засечной черты XVI–XVII вв.

**ОБОРОНИТЕЛЬНОЕ СООРУЖЕНИЕ 14 (XVI–XVII вв.)** расположено в 3,2 км к западу и юго-западу от деревни, в 0,2 км к северо-западу от шоссе Щекино-Селиваново, на правом берегу р. Головенки, правого притока р. Соловы, на опушке леса. Представляет собой прямую линию вала высотой до 1,5 м и рва перед ним глубиной до 1,2 м, протянувшуюся с северо-востока на юго-запад на 385 м и обращенную к юго-востоку. В 30 м от северо-восточного и в 110 м от его юго-западного концов сооружения зафиксированы основания башен укреплений Тульской засечной черты XVI–XVII вв.

**ОБОРОНИТЕЛЬНОЕ СООРУЖЕНИЕ 15 (XVI–XVII вв.)** расположено в 3,6 км к западу и юго-западу от деревни, к северу от шоссе Щекино-Селиваново, на правом берегу р. Головенки, правого притока р. Соловы, на опушке леса. Представляет собой прямую линию вала высотой до 1,5 м и рва перед ним глубиной до 1,2 м, протянувшуюся с северо-востока на юго-запад на 240 м и обращенная к юго-востоку. Вал местами размыт. Связывается с укреплениями Тульской засечной черты XVI–XVII вв.

**ОБОРОНИТЕЛЬНОЕ СООРУЖЕНИЕ 16 (XVI–XVII вв.)** расположено в 3,8 км к западу и юго-западу от деревни, к северу от шоссе Щекино-Селиваново, на правом берегу р. Головенки, правого притока р. Соловы, на опушке леса. Представляет собой прямую линию вала высотой до 1,5 м и рва перед ним глубиной до 1,2 м, протянувшуюся с северо-востока на юго-запад на 335 м и обращенную к юго-востоку. На северо-восточном конце сооружения зафиксировано основание башни укреплений Тульской засечной черты XVI–XVII вв.

**ОБОРОНИТЕЛЬНОЕ СООРУЖЕНИЕ 17 (XVI–XVII вв.)** расположено в 3,8 км к западу и юго-западу от деревни, к северу от шоссе Щекино-Селиваново, на правом берегу р. Головенки, правого притока р. Соловы, на опушке леса. Представляет собой дугообразную линию вала высотой до 1,5 м и рва перед ним глубиной до 1,2 м, протянувшуюся с северо-востока на юго-запад на 340 м и обращенную к юго-востоку. В 90 м от северо-восточного конца сооружения зафиксировано основание башни, в 25 и 95 м от юго-западного и в 140 м от северо-восточного концов сооружения – разрывы шириной 8–10 м, связанные с укреплениями Тульской засечной черты XVI–

	XVII вв.
<b>Транспортная доступность</b>	Проезд только личным автотранспортом.
<b>Оборонительные сооружения. Кривцово</b>	
<b>Краткое описание</b>	<p><b>ОБОРОНИТЕЛЬНОЕ СООРУЖЕНИЕ 1 (XVI–XVII вв.)</b> расположено в 3,5 км к северу и северо-востоку от села, 2,5 км к западу и юго-западу от деревни Грумант, в 1,5 км к северо-востоку от Яснополянского лесничества, на правом берегу р. Воронки, между двумя оврагами, в лесу. Представляет собой немного изогнутую линию вала высотой до 1,5 м и рва перед ним глубиной до 1 м, протянувшуюся с севера на юг на 324 м и обращенную в восточном направлении. В северной части зафиксировано основание башни укрепления Тульской засечной черты XVI–XVII вв.</p> <p><b>ОБОРОНИТЕЛЬНОЕ СООРУЖЕНИЕ 2 (XVI–XVII вв.)</b> расположено в 3,2 км к северу и северо-востоку от села, 2,7 км к западу и юго-западу от деревни Грумант, на левом берегу ручья, впадающего справа в р. Воронку, между двумя оврагами, в лесу, к югу от оборонительного сооружения № 1. Представляет собой прямую линию вала высотой до 1,5 м и рва перед ним глубиной до 1 м, протянувшуюся с севера на юг на 250 м и обращенную в восточном направлении. В центральной части зафиксировано основание башни укрепления Тульской засечной черты XVI–XVII вв.</p> <p><b>ОБОРОНИТЕЛЬНОЕ СООРУЖЕНИЕ 3 (XVI–XVII вв.)</b> расположено в 3 км к северу и северо-востоку от восточной окраины села, 2,9 км к западу и юго-западу от деревни Грумант, на левом берегу ручья, правого притока р. Воронки, между двумя оврагами, в лесу. Представляет собой прямую линию вала высотой до 1,5 м и рва перед ним глубиной до 1 м, протянувшуюся с севера на юг на 95 м и обращенную в восточном направлении, связанную с укреплениями Тульской засечной черты XVI–XVII вв.</p> <p><b>ОБОРОНИТЕЛЬНОЕ СООРУЖЕНИЕ 4 (XVI–XVII вв.)</b> расположено в 3 км к северо-востоку от восточной окраины села, на левом берегу ручья, правого притока р. Воронки, между двумя оврагами, в лесу. Представляет собой немного изогнутую линию вала высотой до 1,5 м и рва перед ним глубиной до 1 м, протянувшуюся с севера на юг на 165 м и обращенную в восточном направлении. В 30 м от южного конца сооружения зафиксировано основание башни укрепления Тульской засечной черты XVI–XVII вв.</p> <p><b>ОБОРОНИТЕЛЬНОЕ СООРУЖЕНИЕ 5 (XVI–XVII вв.)</b> расположено в 2,8 км к северо-востоку от восточной окраины села, в пойме левого берега ручья, правого притока р. Воронки, между устьями двух оврагов, к югу от оборонительного сооружения 4. Представляет собой прямую линию вала высотой до 1 м и рва перед ним глубиной до 0,7 м, протянувшуюся с севера и северо-запада на юг и юго-восток на 270 м и обращенную в восточном направлении, связанную с укреплениями Тульской засечной черты XVI–XVII вв.</p> <p><b>ОБОРОНИТЕЛЬНОЕ СООРУЖЕНИЕ 6 (XVI–XVII вв.)</b> расположено в 2,6 км к северо-востоку от восточной окраины села, на мысе левого берега ручья, правого притока р. Воронки, между двумя оврагами, к югу от оборонительного сооружения 5. Представляет</p>



собой прямую линию вала высотой до 1,5 м и рва перед ним глубиной до 1 м, протянувшуюся с северо-запада на юго-восток на 90 м и обращенную на юго-запад, связанную с укреплениями Тульской засечной черты XVI–XVII вв.

**ОБОРОНИТЕЛЬНОЕ СООРУЖЕНИЕ 7 (XVI–XVII вв.)**

расположено в 2,5 км к северу и северо-востоку от восточной окраины села, на левом берегу ручья, правого притока р. Воронки, к юго-востоку от оборонительного сооружения 6. Представляет собой две сходящиеся под тупым углом линии вала высотой до 1,5 м и рва перед ним глубиной до 1 м, протянувшиеся с северо-запада на юго-восток на 335 м и с севера на юг на 155 м. В центральной части сооружения, у места схождения его лучей, зафиксировано основание башни укрепления Тульской засечной черты XVI–XVII вв.

**ОБОРОНИТЕЛЬНОЕ СООРУЖЕНИЕ 8 (XVI–XVII вв.)**

расположено в 2 км к северу и северо-востоку от восточной окраины села, на левом берегу ручья, правого притока р. Воронки, на южном берегу оврага, в лесу. Представляет собой немного изогнутую линию вала высотой до 1,5 м и рва перед ним глубиной до 1 м, протянувшуюся с востока и северо-востока на запад и юго-запад на 650 м и обращенную в юго-восточном направлении. В 50 м от восточного и в 200 м от западного концов линии зафиксированы основания башен укреплений Тульской засечной черты XVI–XVII вв. Территория археологического памятника местами нарушена промоинами.

**ОБОРОНИТЕЛЬНОЕ СООРУЖЕНИЕ 9 (XVI–XVII вв.)**

расположено в 2 км к северу и северо-востоку от восточной окраины села, на левом берегу ручья, правого притока р. Воронки, на южном берегу оврага, к западу от оборонительного сооружения 8. Представляет собой прямую линию вала высотой до 1,5 м и рва перед ним глубиной до 1 м, протянувшуюся с запада на восток на 136 м и обращенную в южном направлении. На восточном конце и в центральной части сооружения зафиксированы основания башен укреплений Тульской засечной черты XVI–XVII вв.

**ОБОРОНИТЕЛЬНОЕ СООРУЖЕНИЕ 10 (XVI–XVII вв.)**

расположено в 2 км к северу и северо-востоку от восточной окраины села, 0,5 км к востоку от Яснополянского лесничества, на левобережье ручья, правого притока р. Воронки, на южном берегу оврага, к западу от оборонительного сооружения 9. Представляет собой прямую линию вала высотой до 1,5 м и рва перед ним глубиной до 1 м, протянувшуюся с запада и северо-запада на восток и юго-восток на 212 м и обращенную в южном направлении. В центральной части сооружения зафиксировано основание башни укрепления Тульской засечной черты XVI–XVII вв.

**ОБОРОНИТЕЛЬНОЕ СООРУЖЕНИЕ 11 (XVI–XVII вв.)**

расположено в 2 км к северу и северо-востоку от восточной окраины села, 0,2 км к востоку от Яснополянского лесничества, к востоку от грунтовой дороги, на правобережье р. Воронки, в лесу. Представляет собой прямую линию вала высотой до 1,5 м и рва перед ним глубиной до 1 м, протянувшуюся с запада и северо-запада на восток и юго-восток на 287 м и обращенную в южном направлении. На восточном конце сооружения зафиксировано основание башни укрепления Тульской засечной черты XVI–XVII вв.

	<p><b>ОБОРОНИТЕЛЬНОЕ СООРУЖЕНИЕ 12 (XVI–XVII вв.)</b> расположено в 2 км к северу от села, на южной окраине Яснополянского лесничества, к западу от грунтовой дороги, на правобережье ручья, правого притока р. Воронки. Представляет собой прямую линию вала высотой до 1,5 м и рва перед ним глубиной до 1 м, протянувшуюся с запада и северо-запада на восток и юго-восток на 210 м и обращенную в южном направлении, связанную с укреплениями Тульской засечной черты XVI–XVII вв. Территория памятника местами нарушена хозяйственными постройками.</p> <p><b>ОБОРОНИТЕЛЬНОЕ СООРУЖЕНИЕ 13 (XVI–XVII вв.)</b> расположено в 2 км к северу от села, к западу от Яснополянского лесничества, на правобережье ручья, правого притока р. Головенки, впадающей справа в р. Солову, в лесу. Представляет собой дугообразную линию вала высотой до 1,5 м и рва перед ним глубиной до 1 м, протянувшуюся с северо-востока на юго-запад на 870 м и обращенную в юго-восточном направлении. По всей длине сооружения зафиксированы основания пяти башен укреплений Тульской засечной черты XVI–XVII вв.</p> <p><b>ОБОРОНИТЕЛЬНОЕ СООРУЖЕНИЕ 14 (XVI–XVII вв.)</b> расположено в 1,5 км к северу от села, правого берега ручья, правого притока р. Головенки, впадающей справа в р. Солову, в лесу, к юго-западу от оборонительного сооружения 13. Представляет собой прямую линию вала высотой до 1,5 м и рва перед ним глубиной до 1 м, протянувшуюся с севера и северо-востока на юг и юго-запад на 200 м и обращенную в южном направлении. На южном конце сооружения зафиксировано основание башни укрепления Тульской засечной черты XVI–XVII вв.</p>
<b>Транспортная доступность</b>	Проезд только личным автотранспортом.
<b>Крепость «Малиновые ворота»</b>	
<b>Краткое описание</b>	Основным оборонительным пунктом Малиновой засеки была крепость «Малиновые ворота», находившаяся в районе современной автобусной остановки «Ясная Поляна». В исторической литературе сказано: «...на большой дороге, с польской (т.е. со стороны поля. – <i>Прим. ред.</i> ) стороны вдоль по засеке 70 сажень, а подле острогу ров копан, глубина – 2 саж., а в ширину – 2 саж. А в остроге ворота створные, а через ров мост подъемный, а за рвом, по обе стороны дороги лесной завал на сторону по 2 версты, а ширина тому завалу – 36 саж. От тово ж острогу по обе стороны дороги надолбы на 100 сажень...». Не сохранилась.
<b>Транспортная доступность</b>	Транспортная доступность – свободная.

## КДУ (ДК и т.д.)

<b>МБУК «Городской Дворец культуры»</b> (Тульская обл., г. Щекино, ул. Ленина, д. 15)	
<b>Краткое описание</b>	МБУК «Городской Дворец культуры» открыт в 1959 г. Сегодня – это центр культурной жизни Щекина. Его сотрудники организуют и проводят крупные городские и районные мероприятия. С 2014 года здесь открыт 3D-кинзал на 110 мест. В городском дворце культуры осуществляют деятельность творческие коллективы различных направлений.
<b>Народные коллективы</b>	Народный хор (рук. В.М. Грищенко), народный ансамбль танца «Калейдоскоп» (рук. Н.Н. Кирилочкина), детский образцовый хореографический коллектив «Симпатия» МАУ ДОД «Детская школа искусств» (рук. Н.А. Емельянова и Е.П. Бурмистрова).
<b>Интерактивные программы</b>	Спортивно-развлекательный квест «Путешествие по стране Физкультуры и Здоровья», квест «В здоровом теле – здоровый дух»!
<b>Событийные мероприятия</b>	Фестиваль памяти Игоря Талькова «Я вернусь!..».
<b>Исторические личности, с которыми связано КДУ</b>	<b>Леонид Осипович Утесов (1895–1982)</b> – советский эстрадный артист, певец, чтец, руководитель оркестра, киноактер, народный артист СССР. <b>Рина (Екатерина Васильевна) Зелёная (1901–1991)</b> – советская актриса театра и кино, артистка эстрады, мастер имитации детской речи, народная артистка РСФСР. <b>Ольга Борисовна Воронец (1926–2014)</b> – советская и российская певица в жанре народной и эстрадной песни, народная артистка РСФСР. <b>Людмила Георгиевна Зыкина (1929–2009)</b> – советская и российская певица, исполнительница русских народных песен, романсов, эстрадных песен, Герой Социалистического Труда, народная артистка СССР.
<b>Статистика посещения</b>	2017 г. – 90 000 чел. 2018 г. – 67 000 чел.
<b>Транспортная доступность</b>	Транспортная доступность – свободная.
<b>Дом культуры «Ясная Поляна»</b> (Тульская обл., Щекинский р-н, д. Ясная Поляна, д. 142А)	
<b>Краткое описание</b>	Открыт осенью 2011-го в д. Ясная Поляна в отреставрированном здании, став одной из концертно-фестивальных площадок музея-усадьбы «Ясная Поляна». Помимо выставочных пространств, ДК оборудован концертным и кинозалом, помещениями для проведения художественных студий, ориентированных на жителей деревни и близлежащих населенных пунктов.
<b>Народные коллективы</b>	Народный театр танца «Элегия» (рук. Н.М. Михно, хореограф Е.Н. Рощина).
<b>Бренды, с которыми связано КДУ</b>	Ясная Поляна.

<b>Транспортная доступность</b>	<p>Можно доехать на автобусе или маршрутке № 114, 117, 280 из Тулы и Щекино, остановка «Кочаки». От остановки нужно пройти 10 минут пешком по дороге, ведущей от трассы Щекино–Тула в деревню Ясная Поляна.</p> <p>На автомобиле: свернуть с трассы Щекино–Тула по указателю на Музей-усадьбу «Ясная Поляна» и от въездных башен музея проехать вверх по деревне около километра.</p>	
<b>МКУ Центр культурного, спортивного и библиотечного обслуживания</b> <i>(Тульская обл., Щекинский р-н, г. Советск, ул. Энергетиков, д. 60)</i>		
<b>Краткое описание</b>	<p>Учреждение культуры создано в целях удовлетворения потребностей в сохранении и развитии народной традиционной культуры, поддержки молодежи, любительского художественного творчества, другой самостоятельной творческой инициативы, социально-культурной, спортивной активности населения, организации его досуга и отдыха, обеспечения библиотечного обслуживания населения с учетом потребностей и интересов различных возрастных групп. В его состав входят Дом культуры г. Советска, городская библиотека и стадион им. Е.И. Холодкова.</p>	
<b>Народные коллективы</b>	Образцовый спортивно-хореографический коллектив «Юная грация» (рук. В.А. Вавина).	
<b>Школы ремесел</b>	Центр народных ремесел «Веселая горница».	
<b>Статистика посещения</b>	2017 г. – 13 105 чел. 2018 г. – 10 920 чел.	
<b>Транспортная доступность</b>	С автостанции «Заречье» через каждые 15 минут отправляется маршрутка № 280 «Тула–Советск».	
<b>Дворец культуры Тульского управления магистральных газопроводов филиала ООО «Газпром трансгаз Москва»</b> <i>(Тульская обл., Щекинский р-н, п. Пришня, ул. Центральная, д. 6)</i>		
<b>Краткое описание</b>	<p>Основными направлениями в работе Дворца культуры являются следующие виды самодеятельного творчества:</p> <ul style="list-style-type: none"> <li>- хореографическое;</li> <li>- вокальное (в том числе фольклорное);</li> <li>- инструментальное;</li> <li>- эстрадно-театральное;</li> <li>- эстетическое;</li> <li>- изобразительное искусство.</li> </ul>	
<b>Народные коллективы</b>	Народная хореографическая студия «Восторг» (рук. И.В. Сырых). Народная вокальная студия «Откровение» (рук. Л.Н. Кузнецова).	
<b>Статистика посещения</b>	2017 г.-10560 чел 2018 г.- 8800 чел.	
<b>Транспортная доступность</b>	Щекинский р-н, п. Пришня, ул. Центральная, д. 6.Проезд автобусом Тула- Арсеньево с автовокзала Тула каждые 2 часа.	

## Объекты религиозного показа

<b>Церковь Иконы Божией Матери Всех Скорбящих Радость</b> (Тульская обл., г. Щекино, ул. Л. Толстого, д. 26)	
<b>Краткое описание</b>	Православная община в городе создана в 1993-м. Кирпичная церковь сооружена в 1994 путем реконструкции здания бывшей пожарной части. Были надстроены луковичный купол, построены алтарь и шатровая звонница, переработан декор.
<b>Церковь Параскевы (Пятницы)</b> (Тульская обл., Щекинский р-н, д. Большая Тросна)	
<b>Краткое описание</b>	Кирпичная церковь, выстроенная в 1790-м на средства помещика В.И. Писарева, представляет собой единый двусветный объём, над восточной частью которого поставлен восьмерик, а над западной – колокольня. Над трапезной был устроен придел Димитрия Ростовского. Закрыта в 1930-х, колокольня сломана, использовалась в хозяйственных целях. В 2000 году возвращена верующим, отреставрирована.
<b>Церковь Иконы Божией Матери Спорительница Хлебов</b> (Тульская обл., Щекинский р-н, д. Лазарево, ул. Новая, д. 7)	
<b>Краткое описание</b>	Небольшая одноглавая церковь простой архитектуры под двускатной крышей, с алтарной апсидой и притвором. Трёхъярусная колокольня отдельно стоящая. Строится с 2003, внешне почти готова.
<b>Казанская церковь Иконы Божией Матери</b> (Тульская обл., Щекинский р-н, с. Липово)	
<b>Краткое описание</b>	Кирпичный храм, сооружённый в 1865–1871 гг. на средства Голиковых, представляет собой двухэтажную постройку эклектической архитектуры под куполом с шатровой колокольней. Вверху помещался Владимирский престол. Закрыта не позже 1930-х. Возвращена верующим в 1990-х, отремонтирована, сейчас освящена как Казанская.
<b>Собор Николая Чудотворца</b> (Тульская обл., Щекинский р-н, с. Крапивна, ул. Площадная, д. 5)	
<b>Краткое описание</b>	Кирпичный храм в стиле барокко сооружен в 1759–1764 годах на средства купца Г.С. Сушкина. Он представляет собой высокий четверик на четырёхлепестковом основании, увенчанный куполом и четырьмя малыми главками. Трапезная с приделами Покровским и Алексия Митрополита и высокая колокольня под шпилем построены в 1821–1823 гг. на средства купцов А.И. Юдина и Г.И. Сушкина. Не закрывался.
<b>Церковь Николая Чудотворца</b> (Тульская обл., Щекинский р-н, с. Кочаки, ул. Шоссейная, д. 29)	
<b>Краткое описание</b>	Никольский храм в Кочаках – один из древнейших в Тульской епархии. Каменная одноглавая трехпрестольная церковь с приделами Иоанна Воина и Александра Невского построена в кон. XVII – нач. XVIII вв. История храма связана с чудесным явлением иконы святителя Николая 300 лет назад на одной из многочисленных кочек, покрывавших некогда местность близ



	<p>дороги, проходящей на Киев. Икону взяли в расположенное неподалеку село Ясная Поляна, но она вновь явилась стоящей на прежнем месте, где и был построен храм в честь святителя Николая. Икона получила название «Никола на кочке» (местность – Кочаки; ручей, протекающий недалеко – Кочак).</p> <p>Первоначально храм был деревянным, однопрестольным. Земля, на которой он стоит, в то время принадлежала церкви, рядом находились кладбище и прилегающий двором причта. Каменным храм стал во второй половине XVIII века. В некрополе Никольской церкви находится фамильное захоронение семьи Толстых.</p> <p>В годы советской власти Никольский храм был закрыт. В здании устроили колесную мастерскую. Превращен в развалины, поруганы и святыни, находившиеся в храме и за его пределами. Был разрушен склеп, могилы, обезображены иконостасы. 11 лет в нем не проводились богослужения. В 1946-м его возвратили верующим. В 50-е гг. перед храмом благоустроили цветущий сад, дорожки. В 1988 году выполнена роспись храма в стиле старой церковной росписи.</p>
<p><b>Церковь Димитрия, митрополита Ростовского</b> (Тульская обл., Щекинский р-н, с. Костомарово)</p>	
<b>Краткое описание</b>	<p>Кирпичная церковь в стиле ампира возведена в 1811–1818 гг. при помощи помещика Д. С. Жданова, трапезная с колокольной пристроены в 1854-м. Представляет собой четверик с крупными итальянскими окнами в верхней части стен, связанный трапезной с колокольной. Первоначально значилась как Никольская с Димитриевским приделом. Закрыта в кон. 1930-х, к 1980-м сильно разрушена. В 1989-м возвращена верующим, венчания восстановлены в упрощенных формах, освящена как Димитриевская.</p>
<p><b>Храм Блаженной Матроны Московской</b> (Тульская обл., Щекинский р-н, пос. Головеньковский, д 28-А)</p>	
<b>Краткое описание</b>	<p>Открыт в 2017 году на территории детского дома-интерната для умственно отсталых и слепых детей. Это единственный храм в Тульской области, названный в честь святой.</p>
<p><b>Церковь Введения во храм Пресвятой Богородицы</b> (Тульская обл., Щекинский р-н, д. Мясоедово)</p>	
<b>Краткое описание</b>	<p>Кирпичная церковь, сооруженная на средства стольника Г. Мясоедова, представляет собой двусветный 3-апсидный 5-главый четверик, завершённый поясом декоративных кокошников, с небольшой трапезной. Северный Варваринский придел пристроен на средства Мясоедовых в 1822, тогда же сооружена колокольня в стиле классицизма. В приделе была устроена родовая усыпальница Мясоедовых. Закрыта не позже 1930-х, венчания частично разрушены. В настоящее время заброшена, руинирована.</p>
<p><b>Церковь Покрова Пресвятой Богородицы</b> (Тульская обл., Щекинский р-н, с. Лапотково)</p>	
<b>Краткое описание</b>	<p>На окраине с. Лапоткова находятся скрытые растительностью руины храма Покрова Пресвятой Богородицы, который получил свой окончательный вид после посещения его в 1776 году Императрицей Екатериной II. Когда он был построен неизвестно, но есть информация о том, что в 1694 году, когда данным местом владел князь Иван</p>

	<p>Шаховский, храм уже существовал. В своем первом исполнении он был небольшим и тесным, что, возможно, было достаточно для тогдашних нужд, однако с переходов села во владение помещиков Лазаревых, церковь стала обогащаться и расширяться. Один из них – И. Лазарев стал известен Екатерине II как искусный ювелир. Императрица, проезжая в 1776 г. на юг, в Тавриду, со своей свитой останавливалась в доме Лазаревых и слушала литургию в Покровской церкви. Это высочайшее посещение храма Екатериной II расположило Лазаревых «расширять и благоустроить» этот храм. В 1824 к нему пристроили просторную трапезную, с правой стороны – придел во имя св. Николая Чудотворца, в главном Покровском храме поставили новый трехъярусный иконостас. В 1857-м на их же средства храм отремонтировали и на значительном расстоянии от него возвели колокольню, вокруг установили кирпичную ограду. Здесь же построили два кирпичных здания: одно для временной усыпальницы умерших, а другое – для церковно-приходской школы. Закрыта не позже 1930-х. В настоящее время руинированна.</p>
<p><b>Церковь Рождества Христова</b> (Тульская обл., Щекинский р-н, с. Голощапово)</p>	
<b>Краткое описание</b>	<p>Кирпичная церковь, выстроенная в 1750 на средства И.И. Леонтьева, представляет собой восьмерик на четверике с небольшой трапезной и колокольной. В трапезной с 1795 года устроены Никольский и Сергиевский приделы. Закрыта не позже 1930-х, сломана колокольня. В настоящий момент – в тяжёлом техническом состоянии.</p>
<p><b>Церковь Георгия Победоносца</b> (Тульская обл., Щекинский р-н, с. Ломинцево)</p>	
<b>Краткое описание</b>	<p>Построена в 1750-м в стиле барокко, о чем свидетельствует декор окон и световое отверстие в куполе. Церковь представляет собой двухсветный основной объём, к которому примыкают апсида, ориентированная на восток, трапезная, колокольня. Ранее была еще и теплая пристройка, устроенная в 1811 году на средства помещицы Кнорринг, где находился придел с престолом во имя Святого Алексия. Закрыт в 1930-е гг. Здание – в аварийном состоянии. Действует. Изредка совершаются молебны.</p>
<p><b>Церковь Николая Чудотворца</b> (Тульская обл. Щекинский р-н, с. Никольское)</p>	
<b>Краткое описание</b>	<p>Построена в формах эклектики в 1749 году. Вследствие ветхости деревянного храма старанием церковного старосты, купца И.И. Чистикова в 1886 г. построен новый каменный храм во имя свт. Николая с двумя приделами. Церковь представляет собой приземистый четверик, вероятно, завершённый декоративным пятиглавием, с трапезной, в которой помещались Введенский и Александро-Невский приделы, и трехъярусной колокольной. Закрыта не позже 1930-х, главы сломаны. Вновь открыт в 2001 г. Богослужения по воскресным и праздничным дням, ведутся ремонтно-восстановительные работы.</p>



## Усадьбы

<b>Усадьба младшей сестры Л. Н. Толстого Марии Николаевны Толстой в Малом Пирогово</b> <i>(Тульская обл., Щекинский р-н, д. Пирогово)</i>	
<b>Краткое описание</b>	<p>Усадьба в Малом Пирогове, созданная по проекту Л.Н. Толстого, принадлежала его сестре. Здесь Мария Николаевна и построила свой дом с мезонином. После ухода в монастырь она продала землю крестьянам, а хутор уступила дочери Л.Н. Толстого Марии Львовне, вышедшей замуж за ее внука. Лев Николаевич просил дочь «не бросать» Пирогово; сам он любил приезжать в имение, где «особенно приятна тишина» «с целью большей свободы для писания». Бывали здесь и его собратья по перу: в одном из писем к Полине Виардо Тургенев пишет о трёх «очень приятных» днях, проведённых в Пирогове в июне 1858 г. Заглядывал в это имение и А.А. Фет.</p> <p>Сохранился дом Марии Николаевны, людская, фрагменты парка. В 1999 году Малое Пирогово вошло в состав заповедника «Музей-усадьба Л.Н. Толстого "Ясная Поляна"». Сотрудниками Пироговского отдела ведутся работы по реконструкции усадебного комплекса. Очищен от мусора построенный в 1848 г. Н. И. Толстым храм Рождества Богородицы, впервые за 80 лет в нем прошли богослужения.</p>
<b>Исторические личности</b>	<p><b>Лев Николаевич Толстой (1828–1910)</b> – граф, классик русской литературы, писатель мировой величины, философ, просветитель, публицист.</p> <p><b>Иван Сергеевич Тургенев (1818–1883)</b> – классик русской литературы, писатель-реалист, поэт, публицист, драматург.</p> <p><b>Афанасий Афанасьевич Фет (наст. фам. Шеншин) (1820–1892)</b> – русский поэт-лирик, переводчик, мемуарист.</p> <p><b>Мария Николаевна Толстая (1830–1912)</b> – единственная сестра Л.Н. Толстого, схимонахиня.</p> <p><b>Мария Львовна Толстая (в зам. Оболенская) (1871–1906)</b> – графиня, дочь Л.Н. Толстого, переводчица.</p>
<b>Бренды</b>	Ясная Поляна
<b>Транспортная доступность</b>	<p>Доступен автомобильный маршрут «Тула–Лапотково–Лазарево–Пирогово-2».</p> <p><b>Из Москвы</b> по автомагистрали М2 («Крым») ехать в южном направлении, в сторону Белгорода. В д. Лапотково Щекинского района повернуть налево, в сторону п. Лазарево, ехать до указателя «Пирогово». Через 30 м – съезд влево на грунтовую дорогу. Далее – 1,2 км прямо до усадьбы «Малое Пирогово».</p> <p><b>На общественном транспорте: из Москвы:</b> от станции м. «Южная» на автобусе или маршрутке «Москва–Щекино» нужно доехать до автовокзала в г. Щекино, где пересесть на автобус № 119. Остановка «Пирогово-2». Перейти на другую сторону, свернуть влево и идти пешком по грунтовой дороге 1,2 км до усадьбы «Малое Пирогово».</p> <p><b>Из Тулы:</b> автобусом или маршруткой № 114 следовать до автовокзала г. Щекино, где надо пересесть на автобус № 119. Остановка «Пирогово-2» Перейти на другую сторону, свернуть влево и идти пешком по грунтовой дороге 1,2 км до усадьбы «Малое Пирогово».</p>

## Усадьба Л. Н. Толстого «Ясная Поляна»

### Краткое описание

В самом центре средней России расположена яснополянская усадьба. Здесь родился и прожил большую часть своей жизни Лев Николаевич Толстой, здесь он похоронен. В Ясной Поляне был его единственный любимый дом, гнездо его семьи и рода.



Часть Ясной Поляны в 1763 году приобрел князь Сергей Федорович Волконский, прадед Л.Н. Толстого по линии матери. Впоследствии усадьбу унаследовал его сын, Николай Сергеевич. Именно он сыграл решающую роль в ее судьбе. Скупив у прежних владельцев разрозненные части Ясной Поляны, он создал здесь крупное имение, к которому мы и привыкли относить название «Ясная Поляна». Стараниями князя в усадьбе появились парки, сады, живописные аллеи, пруды, богатая оранжерея, был создан архитектурный ансамбль, включавший большой барский дом и два флигеля. Одним из любимых мест прогулок Волконского был примыкавший к оранжерее парк «Клины», появившийся еще в XVIII в., до его приезда в Ясную Поляну. Есть предположение, что Клины – это только часть более обширного старого парка, некогда покрывавшего всю вершину холма, где позднее князь Волконский строил большой дом с флигелями, который впоследствии получил название Дома Волконского. Точное время его постройки неизвестно. Но, вероятно, возведен он был не князем Волконским, а появился ранее. Но как бы там ни было, Дом Волконского – самое старое каменное здание на территории Ясной Поляны.

Уже при князе в Доме Волконского располагались усадебные мастерские, напротив дома была выстроена каменная конюшня (она сохранилась до сих пор); жилая часть усадьбы, по плану князя, должна была расположиться в стороне от хозяйственных служб.

При жизни князя строительство нового архитектурного ансамбля завершено не было. Он успел возвести два изящных флигеля и нижний этаж большого барского дома. В 1821 году князь умер. Дочь его Мария Николаевна осталась владелицей огромного имения. Через год после смерти отца она вышла замуж за графа Николая Ильича Толстого. Здесь родился Л.Н. Толстой и впоследствии обосновалась его семья.

Усадьба Ясная Поляна – это уникальнейшее место. Здесь сохранился не только архитектурный ансамбль, но и ландшафт – по образцу 1910 года, последнего года жизни Толстого. Вековые деревья и молодая поросль, живописные аллеи парков и укромные лесные тропинки, зеркальная гладь прудов и бездонное небо – все это Ясная Поляна, удивительный мир, вдохновлявший Льва Толстого. Этот мир писатель не покинул и после смерти – его могила находится в лесу Старый Заказ, на краю оврага. Место своего погребения Толстой указал сам, связав его с памятью своего старшего брата и его историей о «зеленой палочке», на которой написан секрет всеобщего счастья.

Судьба была благосклонной к родовому гнезду Толстых на протяжении всего XX века. Усадьба не пострадала в годы Гражданской войны. В 1921 году, стараниями его младшей дочери Александры Львовны в Ясной Поляне был открыт музей.

	<p>Потомки Льва Николаевича и в дальнейшем принимали участие в судьбе музея. В 1941 году, когда над Ясной Поляной нависла угроза оккупации, внучка писателя Софья Андреевна Толстая-Есенина, руководившая музеем, организовала эвакуацию большинства экспонатов Дома Толстого в Томск.</p> <p>В 1942-м усадьба была уже вновь открыта для посетителей. Сегодня Ясная Поляна – это крупный музейный комплекс, признанный культурный центр мирового значения. Помимо толстовского музея, в него входит целая сеть филиалов. Но центром по-прежнему остается усадьба – настоящая, «живая», именно такая, какой ее знал Толстой. Здесь сохраняются многие виды хозяйственной деятельности: в огромных садах собирают яблоки, пчелы приносят мед, радуют глаз грациозные лошади... Вся «яснополянская» усадьба с ее неповторимой красотой сохраняет не только свой подлинный облик, но и дух толстовской эпохи.</p> <p>Архитектурный ансамбль усадьбы составляют: дом Л.Н. Толстого, дом Волконского, флигель Кузминских, башня въезда, конюшня и каретный сарай, инвентарный сарай, кучерская, кузня и плотницкая, купальня, баня, садовый домик, житня и рига, теплица, скамейка Л.Н. Толстого, березовый мостик, беседка-вышка. Сохранился и природный ландшафт, который включает: Большой пруд, Нижний пруд, Средний пруд, аллею «Прешпект», парк «Клины», Абрамовскую посадку, Афонину рошу, Косую поляну, «Ёлочки», «Чепыж», Красный сад, Старый сад, Молодой сад, Нижний парк, Самородный лес, Гусеву поляну, «Дерево любви» и др.</p>
<p><b>Исторические личности</b></p>	<p><b>Лев Николаевич Толстой (1828–1910)</b> – граф, классик русской литературы, писатель мировой величины, философ, просветитель, публицист.</p> <p><b>Софья Андреевна Толстая (ур. Берс) (1844–1919)</b> – жена Л.Н. Толстого, правнучка первого министра просвещения П.В. Завадского, секретарь, переписчик рукописей, переводчик, издатель произведений и литературного наследия Льва Николаевича. Писала свои повести, детские рассказы, мемуарные очерки.</p> <p><b>Александра Львовна Толстая (1884–1979)</b> – младшая дочь и секретарь писателя, автор воспоминаний об отце, основатель и первый руководитель музея.</p> <p>При жизни Л.Н. Толстого Ясную Поляну посещали:</p> <p><b>Иван Сергеевич Тургенев (1818–1883)</b> – классик русской литературы, писатель-реалист, поэт, публицист, драматург;</p> <p><b>Афанасий Афанасьевич Фет (наст. фам. Шеншин) (1820–1892)</b> – русский поэт-лирик, переводчик, мемуарист;</p> <p><b>Владимир Васильевич Стасов (1824–1906)</b> – русский музыкальный и художественный критик историк искусств, общественный деятель;</p> <p><b>Николай Николаевич Страхов (1828–1896)</b> – русский философ и публицист, литературный критик;</p> <p><b>Николай Семенович Лесков (1831–1895)</b> – русский писатель, публицист и мемуарист;</p> <p><b>Николай Николаевич Ге (1831–1894)</b> – русский живописец и рисовальщик, мастер портрета, исторических и религиозных полотен;</p> <p><b>Иван Николаевич Крамской (1837–1887)</b> – русский живописец и рисовальщик, мастер жанровой, исторической и портретной живописи, художественный критик;</p>

	<p><b>Илья Ефимович Репин (1844–1930)</b> – русский художник-живописец, мастер портрета, педагог, мемуарист;</p> <p><b>Илья Ильич Мечников (1845–1916)</b> – профессор мировой величины в области биологии, физиологии и медицины;</p> <p><b>Михаил Сергеевич Сухотин (1850–1914)</b> – уездный предводитель дворянства, член I Государственной думы от Тульской губернии;</p> <p><b>Владимир Галактионович Короленко (1853–1921)</b> – русский писатель, журналист, публицист, общественный деятель;</p> <p><b>Владимир Григорьевич Чертков (1854–1936)</b> – близкий друг Л.Н. Толстого, редактор и издатель его произведений, лидер толстовства как общественного движения;</p> <p><b>Сергей Иванович Танеев (1856–1915)</b> – русский композитор и пианист, педагог, ученый, общественный деятель;</p> <p><b>Антон Павлович Чехов (1860–1904)</b> – классик мировой величины, русский писатель, прозаик, драматург, врач;</p> <p><b>Константин Алексеевич Коровин (1861–1939)</b> – русский живописец, театральные художник и педагог и писатель;</p> <p><b>Антон Сергеевич Аренский (1861–1906)</b> – русский композитор, пианист, дирижер и педагог;</p> <p><b>Михаил Васильевич Нестеров (1862–1942)</b> – русский и советский художник, заслуженный деятель искусств РСФСР, академик живописи;</p> <p><b>Леонид Осипович Пастернак (1862–1945)</b> – живописец и график, мастер жанровых композиций и книжной иллюстрации, педагог;</p> <p><b>Дмитрий Сергеевич Мережковский (1865–1941)</b> – русский писатель, поэт, литературный критик, переводчик, историк, религиозный писатель, общественный деятель;</p> <p><b>Душан Петрович Маковицкий (1866–1921)</b> – словацкий врач, писатель, переводчик, общественный деятель, врач семьи Толстых и яснополянских крестьян;</p> <p><b>Максим Горький (наст. имя и фамилия Алексей Максимович Пешков) (1868–1936)</b> – русский писатель, прозаик и драматург;</p> <p><b>Леопольд Антонович Сулержицкий (1872–1916)</b> – русский театральные режиссер, художник, педагог и общественный деятель, друг семьи Л.Н. Толстого;</p> <p><b>Всеволод Эмильевич Мейерхольд (1874–1940)</b> – русский театральные режиссер, актер и педагог, теоретик и практик театрального гротеска, создатель актерской системы «Биомеханика», народный артист Республики.</p> <p><b>Ванда Ландовская (1879–1959)</b> – польская пианистка, музыкальный педагог, ключевая фигура в возрождении клавесина в первой половине XX века.</p>
<b>Бренды</b>	Ясная Поляна
<b>Транспортная доступность</b>	<p>Музей-усадьба «Ясная Поляна» расположен в 200 км к югу от Москвы. Путешествие в Ясную Поляну из столицы займет три-четыре часа, в зависимости от выбранного вида транспорта.</p> <p><b>На автомобиле можно проехать через Тулу</b></p> <p>- <b>объезд с южной стороны:</b> двигаться по автомагистрали М2 («Крым») в сторону Белгорода. На светофоре перед развилкой «Калуга–Тула» повернуть налево и следовать в сторону Тулы (справа – торговый комплекс «Metro»). По Калужскому шоссе выехать на проспект Ленина и повернуть направо в сторону Ясной Поляны и Щёкино. После моста через р. Воронку нужно следовать по шоссе Тула–Щёкино, после</p>

	<p>указателя на музей-усадьбу «Ясная Поляна» повернуть направо и проехать до автомобильной парковки;</p> <p>- <b>через Зареченский район города (по ул. Октябрьской):</b> двигаться по автомагистрали М2 («Крым») в сторону Белгорода. В 10 км от Тулы на развилке «Тула–Белгород» (справа – неработающий пост ГАИ) повернуть направо и двигаться прямо по Московскому шоссе, переходящему в ул. Октябрьскую. Далее ехать через город в южном направлении, ориентируясь на указатели «Ясная Поляна»;</p> <p>- <b>через п. Первомайский:</b> двигаться по автомагистрали М2 («Крым») в сторону Белгорода. На 204-м км автотрассы (на указателе «Селиваново») свернуть налево, под мост. По Первомайскому нужно проехать до второго светофора, далее повернуть налево на трассу Щекино–Тула и двигаться в сторону Тулы до указателя «Музей-усадьба «Ясная Поляна».</p> <p><b>На автобусе или маршрутке (через Тулу):</b> № 114, 117, 280 от остановки «Ул. Мосина» до остановки «Ясная Поляна» или «Школьная», от остановки – 10 минут пешком до музея.</p> <p>От Московского вокзала Тулы до Ясной Поляны можно добраться троллейбусом № 5 до остановки «Пединститут», далее автобусами № 114, 117, 280 до остановки «Ясная Поляна» или «Школьная». От остановки – 10 минут пешком до музея.</p>
<b>Дворянская усадьба «Потемкино»</b>	
<b>Краткое описание</b>	<p>Во 2-й половине XVIII в. усадьбой владел генерал-поручик Михаил Сергеевич Потёмкин (1744–1791), который достиг небывалых высот карьеры после женитьбы на своей дальней родственнице Татьяне Васильевне Энгельгардт (1769–1841), племяннице знаменитого князя Георгия Потёмкина и фрейлине императрицы Екатерины II. После владельцем имения был их сын, действительный тайный советник, петербургский губернский предводитель дворянства – Александр Михайлович Потемкин (1787–1872), который был женат на княжне Татьяне Борисовне Голицыной (1801–1869), статс-даме, известной благотворительнице. Затем имение перешло к племяннику Потемкина – Ивану Александровичу Рибопьеру (1817–1871), а последним его владельцем был организатор атлетического общества и первого в России чемпионата по борьбе, – Георгий Иванович Рибопьер (1854–1916). До наших дней сохранились лишь часть липового парка и Покровская церковь.</p>
<b>Исторические личности</b>	<p><b>Михаил Сергеевич Потёмкин</b> (1744–1791) – генерал-поручик, генерал-кригскомиссар, действительный камергер из рода Потёмкиных.</p> <p><b>Александр Михайлович Потёмкин</b> (1787–1872) – участник Отечественной войны 1812, полковник, предводитель дворянства Петербургской губернии, действительный тайный советник; владелец Святых Гор и Гостилиц.</p> <p><b>Георгий Иванович Рибопьер</b> (1854–1916) – русский общественный деятель, стоявший у истоков олимпийского движения в России.</p>
<b>Усадьба Голощапово</b>	
<b>Краткое описание</b>	<p>Усадьба основана в середине XVIII века генерал-аншефом И.И. Леонтьевым. Во 2-й половине столетия ею владел князь П.И. Гагарин, женатый на А.М. Леонтьевой (1715–1782). Затем по наследству хозяином был их сын, действительный камергер князь Г.П. Гагарин</p>

	<p>(1745–1808), женатый на П.Ф. Воейковой (1757–1801). В разные годы владельцами ее были генерал-майор князь Д.С. Абамелек (1774–1833), женатый на М.И. Лазаревой (ум. 1844); их дочь княжна А.Д. Абамелек (1814–1889, адресат А.С. Пушкина), бывшая замужем за генерал-лейтенантом И.А. Баратынским (1802–1859, братом поэта Е.А. Баратынского); её племянник действительный статский советник князь С.С. Абамелек-Лазарев (1857–1916), женатый на княжне М.П. Демидовой Сан-Донато (1877–1950).</p> <p>До наших дней в руинированном состоянии сохранилась лишь церковь Рождества Христова 1750 г., построенная И.И. Леонтьевым.</p>
<b>Усадьба Селиваново</b>	
<b>Краткое описание</b>	<p>Усадьба основана в первой четверти XVIII в. кн. Урусовыми, в 1770-х гг. владел М.В. Муромцев, с конца столетия – полковник Ф.П. Гурьев, в середине XIX в. – его сын от второго брака штабс-ротмистр С.Ф. Гурьев затем – его сестра М.Ф. Морозова; на рубеже XIX–XX в. усадьбу купил А.И. Волынский и владел ей до революции 1917 г. В советское время в барском доме открыли Крапивенский лесхоз-техникум, который действует и сегодня.</p> <p>Сохранились двухэтажный главный дом рубежа XVIII – XIX вв. в стиле классицизм с элементами барочного декора, регулярный липовый парк, производственные корпуса 1898 г.; по другую сторону дороги находятся заброшенная колокольня конца XVIII в., оставшаяся от Успенской церкви 1730–1743 гг. (рухнула в 1960-х гг.), и здание школы 1910 г., построенной А.И. Волынским. Около церкви были захоронения Гурьевых и жены последнего владельца усадьбы Е.П. Волынской (урожд. Козловой, ум. 1909).</p>
<b>Исторические личности</b>	<b>Матвей Васильевич Муромцев (1734–1799)</b> – первый правитель Тульского наместничества, генерал-поручик русской императорской армии.

## Инфраструктура муниципального образования

### Гостиницы

Номерной фонд	Цена	Организация питания	Наличие конференц-зала	Контакты
<b>Гостиничный комплекс «Ясная Поляна»</b>				
1 VIP-корпус: 11 номеров: 2-местн.	4900 руб. +	Буфет на 24 места; ресторан на территории	Конференц-зал на 24 места	Тульская обл., Щёкинский р-н, д. Ясная Поляна, д. 4. Тел. +7 (48751) 7-61-46.
1-местн.	4200 руб. +			
3-местн.	4400 руб. +			
2 корпус: 2-местн. номера (15);	3400 руб. +			

1-местн. (24)	2200 руб. + завтрак.			
<b>Мини-гостиница «Ле-Ман»</b>				
4 номера: 3 стандарта; 1 полулюкс	2400 руб. + завтрак; 3600 руб. + завтрак.	Имеется кафе	-	Тульская обл., г. Щёкино, пос. Первомайский, ул. Стадионная, д. 3а. Тел.: + 7 (48751) 9-20-46, + 7 (915) 780-58-68.
<b>Гостиничный комплекс «Щёкино»</b>				
3 одноместн. 15 двухместн. 2 трехместн.	От 1800 руб. + завтрак; 2300 руб. + завтрак; 2900 руб. + завтрак.	Имеется кафе	- банкетных зала на 20 и 30 человек.	Тульская обл., г. Щёкино, пос. Первомайский, ул. Советская, д. 4 Тел.: + 7 (915) 680-50-30, +7 (48751) 9-16-88.
<b>Гостиница «Аврора»</b>				
13 номеров: 8 одноместн.; 2 двухместн.; 2 семейных; 1 люкс	2800 руб. + завтрак; 3500 руб. + завтрак; 3500 руб. + завтрак; 4900 руб. + завтрак.	Имеется кафе	-	Тульская обл., г. Щёкино, ул. Лукашина, д. 18. Тел.: + 7 (48751) 4-61-00, + 7 (915) 689-61-00.
<b>Гостиница «Золотой дракон»</b>				
9 номеров	2500–3000 руб.	Есть кафе	-	Тульская обл., г. Щёкино, ул. Пирогова, д. 52/1. Тел.: + 7 (487) 514-19-90, + 514-19-98, +7 (906) 534-51-15
<b>Парк-отель «Грумант»</b>				
122 номера	От 3900 руб.	Кафе, ресторан	Конференц- зал на 40 мест; манеж на 180 чел.	Тульская обл., Щёкинский р-н, д. Грумант (201-й км трассы Москва– Симферополь). Тел.: + 7 (4872) 40-42-25, +7 (4872) 50-50-50.
<b>Объекты питания</b>				
<b>Кафе «Золотой дракон»</b>				
<b>Количество посадочных мест</b>	<b>Кухня</b>	<b>Средний чек</b>	<b>Контакты</b>	
50 мест	Вьетнамская	500	Тульская обл., г. Щёкино, ул. Пирогова, д. 52/1. Тел.: + 7 (4875) 14-19-90,	



			+7 (4875) 14-19-98, + 7 (906) 534-51-15.
<b>Кафе «На Кругу»</b>			
40 мест	Узбекская Европейская	215	Тульская обл., г. Щёкино, ул. Юбилейная, д. 19. Тел.: + 7 (905) 116-30-30.
<b>Ресторан-пиццерия «Томато»</b>			
88 мест	Смешанная	800	Тульская обл., г. Щёкино, ул. Московская, д. 1Б. Тел.: + 7 (48751) 4-69-17.
<b>Кафе «Сквер»</b>			
2 зала: 40 мест 80 мест	Русская Европейская	500	Тульская обл., г. Щёкино, ул. Колоскова, д. 5а. Тел.: + 7 (48751) 5-99-50.
<b>Ресторан «Дворянская усадьба»</b>			
Зимнее время – 30 мест; летом – 80 мест	Европейская	1000 руб.	Тульская обл., Щёкинский р-н, д. Ясная Поляна, корп. 6. Гостиничный комплекс. Тел.: +7 (48751) 7-65-32.
<b>Ресторан «Прешпект»</b>			
55 мест	Русская	600 руб	Тульская обл., Щёкинский р-н д. Ясная Поляна 1А, Тел: 7 960 612-00-02

### Транспорт

Автовокзал	Ж/д станции	Такси
Тульская обл., г. Щёкино, ул. Советская, д. 12. Тел.: +7 (48751) 5-42-62; +7 (48751) 5-49-56.	г. Щёкино, ул. Болдина, д. 1. Тел.: + 7 (800) 775-00-00.	« <b>Минивэн</b> »: +7 (910) 700-44-54; « <b>Метро</b> »: +7 (48751) 4-44-44; « <b>Вояж</b> » +7 (48751) 5-18-18; « <b>Экспресс</b> »: +7 (48751) 5-17-17.

### Туристские услуги

Туроператоры, работающие на прием групп в МО	Туроператоры, работающие на въезд	Банк экскурсоводов в МО
« <b>Золотой берег</b> » Тульская обл., г. Щёкино, ул. Лукашина, д. 2. Тел.: +7 (902) 840-27-77, +7 (903) 841-34-35. « <b>Турклуб</b> » Тульская обл. г. Щёкино, ул. Лукашина, д. 17А, оф. 13В.	« <b>Золотой берег</b> » Тульская обл., г. Щёкино, ул. Лукашина, д. 2. Тел.: +7 (902) 840-27-77, +7 (903) 841-34-35. « <b>Турклуб</b> » Тульская обл. г. Щёкино, ул. Лукашина, д. 17А, оф. 13В. Тел. +7 (48751) 4-50-03.	-

Тел. +7 (48751) 4-50-03.		
<b>Банк краеведов</b> (направления работы)		
Маркин Г.Н.	писатель, литературное и историческое краеведение.	
Авраамов А.А.	писатель, учитель истории, краевед, руководитель школьного театра.	
Кузнецова Н.Ф.	директор Щекинского художественно-краеведческого музея, историческое краеведение.	
Трещев Е.И.	Почетный гражданин г. Щекино, педагог, писатель, автор краеведческих книг и статей. Историческое краеведение.	

### Общая информация по муниципальному образованию

<b>Событийные мероприятия</b>	<p>«Рождественский концерт» в Ясной Поляне; Масленица в Ясной Поляне; Фестиваль молодежных фольклорных коллективов «Молодо-зелено»; Международный фестиваль Крапивы; Праздник Троицы в Ясной Поляне; Международный театральный фестиваль «Толстой Weekend»; Выставка мастеров, посвящённая празднованию Дня города Щекино «Щекинский Арбат»; Открытый конкурс-фестиваль памяти Игоря Талькова «Я вернусь!..»; Открытый конкурс молодых исполнителей и творческих коллективов «Браво!».</p>
<b>Известные исторические личности, связанные с МО</b>	<p><b>Марина (Марианна Юрьевна) Мнишек (ок. 1588–1614/15)</b> – жена Лжедмитрия I, коронованная как русская царица (единственная женщина, коронованная в России до Екатерины I), затем жена Лжедмитрия II, выдававшего себя за первого. Активно участвовала во всех основных событиях Смуты.</p> <p><b>Пётр I (1672–1725)</b> – последний царь Всея Руси и первый Император Всероссийский. Останавливался проездом в доме Лазарева (с. Лапотково Крапивенского уезда Тульской губернии).</p> <p><b>Екатерина II (1729–1796)</b> – Императрица Всероссийская. Гостила в доме Лазарева (с. Лапотково Крапивенского уезда Тульской губернии) во время возвращения из путешествия на юг России.</p> <p><b>Александр Васильевич Суворов (1730–1800)</b> – русский полководец, национальный герой России, генералиссимус. Останавливался проездом в доме Лазарева (с. Лапотково Крапивенского уезда Тульской губернии).</p> <p><b>Александр I (1777–1825)</b> – Император Всероссийский. Останавливался проездом в доме Лазарева (с. Лапотково Крапивенского уезда Тульской губернии).</p> <p><b>Александр Александрович Крюков (1793–1866)</b> – декабрист, поручик, адъютант графа Витгенштейна.</p> <p><b>Николай I (1796–1855)</b> – Император Всероссийский, родной брат Александра I. Останавливался проездом в доме Лазарева (с. Мясоедово Крапивенского уезда Тульской губернии).</p> <p><b>Павел Николаевич Мясоедов (1799–1868)</b> – лицейский товарищ А.С. Пушкина, офицер, владелец имения в Крапивенском уезде Тульской губернии.</p> <p><b>Александр Сергеевич Пушкин (1799–1868)</b> – классик мировой величины, русский поэт, основоположник русского литературного</p>

	<p>языка. Гостил у своего товарища по лицу П.Н. Мясоедова.</p> <p><b>Николай Александрович Крюков (1800–1854)</b> – декабрист, брат А.А. Крюкова.</p> <p><b>Александр Иванович Шренк (1816–1876)</b> – путешественник, доцент минералогии, систематик живой природы.</p> <p><b>Виктор Ильич Чернопяттов (1857–1935)</b> – русский и советский археограф, генеалог, делопроизводитель и общественный деятель.</p> <p><b>Петр Никифорович Константинов (1877–1959)</b> – советский селекционер-растениевод, академик ВАСХНИЛ. Уроженец Пушкарской слободы Крапивенского уезда.</p> <p><b>Никита Федорович Ростовцев (1895–1987)</b> – ученый-животновод, академик, Герой Социалистического Труда. Уроженец д. Воздремо Крапивенского уезда Тульской губернии.</p> <p><b>Игорь Петрович Чулков (1910–1989)</b> – врач-хирург, медицинский деятель, главврач Яснополянской больницы.</p> <p><b>Михаил Иванович Шуйдин (1922–1983)</b> – артист цирка, клоун. Уроженец д. Казачья Слобода Крапивенского уезда Тульской губернии.</p> <p><b>Юрий Васильевич Горобец (1932)</b> – актер театра и кино, народный артист России, жил и учился в г. Щекино.</p> <p><b>Игорь Владимирович Тальков (1956–1991)</b> – певец, поэт и композитор, рок-музыкант, автор песен. Уроженец д. Грецовка Щекинского района Тульской области.</p> <p><b>Сергей Викторович Залётин (1962)</b> – российский космонавт, Герой России. Уроженец г. Щёкино Тульской области.</p>
<b>Бренды МО</b>	Ясная Поляна, Международный фестиваль Крапивы.
<b>Мифы и легенды туристской значимости</b>	<p><b>Станция Щекино</b></p> <p>Станция Ясенки была переименована в Щекино в 1903 году. Существует несколько предположений о происхождении нового названия. Первая версия: Лев Николаевич Толстой ехал в вагоне первого класса под видом странника – в свитке и лаптях. В купе вместе с ним находилась некая барыня с собачкой, по-хозяйски восседавшей на столике. Проголодавшись, Лев Николаевич решил перекусить селедкой с черным хлебом. Запах рыбыны весьма не понравился даме, и она тотчас же выкинула сверток с сельдью в окошко. Граф в долгу не остался и тут же спровадил туда же собачку спутницы. Та разъярилась да и влепила гению русской словесности пощечину. Драма происходила у станции Ясенки и была увековечена в новом имени населенного пункта.</p> <p>По второй версии, на станции Ясенки похоронен рядовой солдат Шебунин, который дал пощечину офицеру в 1866 году. За оскорбление начальства его судили. Защитником солдата выступал граф Лев Толстой. Но аргументы не оказали действия на суд, и Шебунин был расстрелян. Его могила – в сквере у завода «Кислотоупор», – утверждает в своих воспоминаниях старожил Щекино, бывший управляющий конторой «Тулауглесбыт» П.В. Козлов.</p> <p>Третья версия связывает происхождение топонима Щекино с названием руды, которая складировалась на станции Ясенки в штабеля – пожечи, которые называли щекинскими. При отправке по железной дороге в документах руда также именовалась щекинской. Это могло послужить основанием для изменения названия станции, с</p>

которой ее увозили.

Другая не менее популярная легенда – тайна дома Сабурова в Крапивне. События происходили почти сто лет назад. Выпускник Алексеевского военного училища, купеческий сын Михаил Николаевич Сабуров после демобилизации сразу оказался в центре внимания крапивенской молодежи. Некоторое время он ухаживал за купеческой дочкой Глафирой Юдиной, и дело шло уже к свадьбе. Но в это же время он тайно встречался с ее сестрой Неонилой. Их отношения были столь страстны и зашли столь далеко, что скрывать их стало невозможно: 11 января 1923 года был зарегистрирован брак Михаила и Неонилы, а уже 6 сентября того же года у них родилась дочь Галина. Глафира, узнав об измене своего жениха и сестры, застрелилась из револьвера возлюбленного. В середине 1920-х гг. дом Сабуровых был национализирован. Здесь располагались редакция и типография газет «Ленинский путь» и «Коммунист», а позднее – детский дом. Поначалу ночные сторожа оставались в доме с большой неохотой – жаловались на призрак Глафиры, которая появлялась по ночам и сетовала на свою судьбу. Потом поняли, что вреда от привидения нет, привыкли к нему и даже полюбили. С 1989 года в этом здании располагается Крапивенский краеведческий музей.

#### **Зеленая палочка**

В последние годы жизни Толстой неоднократно просил похоронить его в Старом Заказе, на краю оврага, на «месте зелёной палочки». Легенду о зелёной палочке Толстой услышал в детстве от своего любимого брата Николая. Когда Николаю было 12 лет, он объявил семье о великой тайне. Стоит раскрыть её, и никто больше не умрёт, не станет воин и болезней, и люди будут «муравейными братьями». Остаётся лишь найти зелёную палочку, зарытую на краю оврага. На ней тайна и записана.

Дети Толстых играли в «муравейных братьев», усаживаясь под кресла, завешанные платками; сидя все вместе в тесноте, они чувствовали, что им хорошо вместе «под одной крышей», потому что они любят друг друга. И они мечтали о «муравейном братстве» для всех людей. Уже в преклонном возрасте Толстой напишет: «Очень, очень хорошо это было, и я благодарю Бога, что мог играть в это. Мы называли это игрой, а между тем все на свете игра, кроме этого». К мысли о всеобщем счастье и любви Л. Н. Толстой возвращался и в художественном творчестве, и в философских трактатах, и в публицистических статьях.

**Памятник Ленину около Яснополянской школы.** Универсальное монументальное сооружение Ясной Поляны – памятник то ли Сталину, то ли Ленину. Он расположен около школы им. Л.Н. Толстого. Фигура в пальто, что не совсем свойственно вождю. Во времена развенчания культа личности Сталина поменяли голову, об остальном не подумали.

**«Проклятая» дорога на солдатском кладбище п. Крапивна.** После окончания Великой Отечественной войны местные крапивенские власти решили обновить дорогу на солдатское кладбище. В результате на этом месте стали часто случаться аварии, которые нередко заканчивались смертельным исходом. Что самое удивительное, жертвами становились, в основном, молодые парни, «откосившие» от армии. Местные жители считают, что это обиженные солдаты мстят

тем, кто не хочет защищать родину, за которую они погибли в 40-е. Но существует и иная версия. Всему виной не души солдат, а слепой поворот, на котором юноши просто не успевают вовремя затормозить. Если учесть, что многие из погибших разбивались на мотоциклах на большой скорости движения, да еще и в нетрезвом состоянии, можно предположить, что призраки тут не виноваты. Как бы то ни было, легенда живет по сей день, и местные парни стараются без особой надобности не выезжать на «проклятую» дорогу.

### **Быль и легенды Липовского монастыря**

В трех километрах от села Липово Щекинского района, в лесу (сейчас это местность по правую сторону от трассы Москва-Воронеж), был Липовский Богородичный женский монастырь, основанный в XIX веке. До Липовского монастыря борцы с «опиумом для народа» добрались в 1929 году, заставив монахинь покинуть монастырь. Те разъехались кто куда, оставив после себя обитель, кладбище, большой яблоневый сад и пару прудов.

Через год сельские власти постановили там основать поселок, где все будет по-коммунистически, то есть общим. Новый населенный пункт так и назвали – Коммуна. Монастырские строения переоборудовали под молокозавод и жилые помещения. Основатель Коммуны, некто Орлов, открыл в поселении столовую и детсад. Позже чего только не было в монастыре: и клуб, и школа. В Великую Отечественную монастырь не пострадал, хотя вся земля вокруг него изрыта окопами и воронками от авиабомб, снарядов и мин. Война пощадила обитель. Но не пощадили ее после победы советские саперы, прибывшие в Липово подрывать Богородичный монастырь. В хозяйстве потребовался кирпич, вот и решили воспользоваться монастырскими стенами. Взрывотехники многократно закладывали тротил. Гремели взрывы, но стены обители упорно не хотели «складываться» – только отлетело несколько кирпичных глыб. В течение целого месяца саперы пытались разрушить монастырь, но все попытки приносили минимальный успех при максимуме расхода тротила. Военные уехали.

Местные механизаторы решили отколовшиеся фрагменты стен разорвать на части тракторами – не вышло. Тогда дробить глыбы на кирпичи наняли цыган. Те согласились, но вскоре пожалели – двоих придавило. Раненые в ужасных муках на глазах соплеменников умирали несколько часов. Погибших похоронили прямо в лесу. Табор в страхе быстро снялся и исчез из Липово, посчитав гибель цыган карой свыше. Подходить близко к монастырю с тех пор цыгане боятся.

После этих событий Коммуна захирела: жители стали разъезжаться, дома – разваливаться. В 70-е годы на окраине рощи, где находился монастырь, работникам местных предприятий выделяли земельные участки под картошку. А потом на месте обители колхоз организовал летний выпас для крупного рогатого скота. Сейчас от Коммуны осталось одно название... Вокруг монастыря сплошной лес – с расстояния в 20 метров стен уже не видно. Из-за деревьев виден высокий, с трехэтажный дом, храм с выбитыми окнами и болтающимися на окнах металлическими решетками. Деревья растут даже на крыше. В радиусе пятидесяти метров от обители валяются потемневшие от времени красные кирпичи – свидетели безуспешных

	<p>попыток разобрать кладку.</p> <p>Липовские старики рассказывают о подземном ходе, который связывал монастырь с церковью в селе Липово. В прошлом веке мальчишки лазили по нему. Потом ход засыпали. По другой версии, он сам обвалился. Где он теперь, установить практически невозможно.</p>
<b>Проходившие на территории МО съемки кинофильмов</b>	<p>Хроника-драма «Лев Толстой» (1984), реж. Сергей Герасимов. Съемки проходили в Ясной Поляне.</p> <p>Драма «Анна Каренина» (2008), реж. Сергей Соловьев. Отдельные сцены снимались в Ясной Поляне.</p> <p>Мелодрама «Шахта» (2013), реж. Нурбек Эген, съемки происходили в поселках Ломинцево и 25-й Шахты.</p> <p>Комедия «Всем всего хорошего» (2016), реж. Валерий Усков. Съемки проходили в с. Крапивна Щекинского района.</p>
<b>Значимые события в истории МО, краткая историческая справка</b>	<p>Щёкинский район расположен на Среднерусской возвышенности к югу от Тулы в лесостепной зоне. Большое количество древних городищ свидетельствует о том, что эта территория была заселена славянскими племенами. С XVI века здесь проходил оборонительный рубеж Русского государства. Появление Щекина связано с открытием в 1870 году у д. Колпна Крапивенского уезда каменноугольных шахт, развитием сопутствующих угледобыче производств и строительством здесь рабочих поселков. Один из них вырос вокруг железнодорожной станции Ясенки, впоследствии получившей название Щёкино – от близлежащей одноименной деревни. Быстрорастущий населенный пункт вскоре затмил уездный город Крапивну. 1 июля 1924 года здесь был образован Щёкинский район, а в 1929-м он вошёл в состав Тульского округа Московской области. В 1934-м Щёкино получило статус рабочего поселка, в 1938-м – статус города районного значения, в 1950-м – города областного подчинения. В 1958-м завершился процесс формирования территории Щекинского района в его существующих ныне границах. Все это время Щёкино развивался как поселок, а затем город угольщиков. В 2006 году району присвоен статус муниципального района. Щёкино и рабочий посёлок Первомайский, подчинённый администрации города, вошли в состав района как городские поселения.</p>
<b>Статистика посещений МО</b>	<p>2017 год – 280 445 чел.</p> <p>2018 год – 233 370 чел.</p>