

**Паспорт
муниципального образования
Ясногорский район
в области
культурно-познавательного туризма**

**Составлен
ГУК ТО «ОЦРК»**

Содержание

Объекты показа

Музеи.....	3
Памятники истории, архитектуры и достопримечательности.....	5
КДУ (ДК и т.д.).....	13
Объекты религиозного показа.....	15
Усадьбы.....	20
Археологические памятники. Объекты Тульской засечной черты	22

Инфраструктура муниципального образования

Гостиницы.....	26
Объекты питания	26
Транспорт	27
Туристские услуги.....	28
Краеведы	28


Общая информация.....	28
-----------------------	----

Объекты показа

Музеи

МБУК «Ясногорский районный художественно-краеведческий музей

(Тульская обл., г. Ясногорск, ул. Смидовича, д. 1)

<p>Краткое описание</p>	<p>Открыт в 1971 году. Здесь действуют 3 зала природы; зал старины, где привлекает внимание мини-выставка лаптей «Обувь немудрёная – лапотки плетёные»; зал боевой славы с диорамой А.И. Пенькова «Танковый бой на станции Ревякино», картиной А. Горского «Квашнинская трагедия» и макетом блиндажа, зал быта советского периода, в котором представлены интерьер квартиры 50-70-х годов XX века и уголок школьника; выставочный зал для проведения творческих встреч и презентаций, центральным экспонатом является гобелен «Легенда».</p>	
<p>Основные объекты фондов</p>	<p>Коллекции картин местных художников, работ декоративно-прикладного творчества местных мастеров, предметы быта и этнографии.</p>	
<p>Интерактивные мероприятия</p>	<p>Интерактивная экскурсия по залам РКХМ с посещением музея истории станции «Лаптево-Ясногорск»; театрализованное занятие в экспозиции русской избы «Чудесный сундучок со сказками»; праздник лаптя «Обувь немудреная – лапотки плетеные»; мастер-классы по изготовлению тряпичных кукол «Традиционные куклы России», по написанию гусиным пером и чернильной ручкой «Как на Руси писали»; театрализованное игровое занятие «Курс молодого бойца (для детей дошкольного возраста и учащихся начальной школы); урок изобразительного искусства «Живая палитра».</p>	
<p>Событийные мероприятия</p>	<p>Май – Межрегиональный фестиваль самодеятельных театральных коллективов «Федотовская весна» в д. Федоровка Ясногорского района.</p>	
<p>Исторические личности</p>	<p>Владимир Григорьевич Новосильцев (1790–?), участник Отечественной войны 1812 года, владелец усадьбы Есуково. Николай Петрович Макаров (1810–1890) – русский лексикограф, гитарист, организатор первого международного конкурса гитаристов (Брюссель, 1856). Жил в с. Фуниково-Рождествено, похоронен на кладбище д. Бараново. Леонид Николаевич Гартунг (1834–1877) – генерал-майор, управляющий Императорскими конными заводами в Туле и Москве. Мария Александровна Гартунг (1832–1919) – старшая дочь А.С. Пушкина. Проживала в д. Федяшево. Василий Яковлевич Цингер (1836–1907) – математик, заслуженный профессор Императорского Московского университета, основатель геометрической школы и математического общества университета, ботаник, философ. Жил и работал в д. Мелеховка.</p>	



	<p>Модест Петрович Мусоргский (1839–1881) – русский композитор, создатель жанра психологической народной музыкальной драмы. Летом 1868 года жил в д. Шилово и работал над первым актом оперы «Женитьба».</p> <p>Владимир Карлович Саблер (1845–1925) – государственный деятель Российской империи, обер-прокурор Святейшего Синода в 1911–1915 гг., владелец усадьбы Богословское.</p> <p>Гликерия Николаевна Федотова (1846–1925) – русская актриса, заслуженная артистка Императорских театров, ведущая актриса Малого театра, народная артистка республики, Герой Труда (1924), владелица усадьбы в деревне Федоровка.</p> <p>Викентий Викентьевич Вересаев (1867–1945) – русский и советский писатель, лауреат Государственной премии СССР, врач. Каникулярное время в детстве проводил в имении Смидовичей в селе Зыбино.</p> <p>Николай Яковлевич Цингер (1842–1918) – астроном, геодезист и картограф, профессор, член-корреспондент Санкт-Петербургской Академии наук, один из руководителей Русского географического общества, генерал-лейтенант, основатель российской геодезической школы. Жил и работал в д. Мелеховка.</p> <p>Николай Васильевич Цингер (1865–1923) – ботаник, бриолог, профессор, занимался вопросами сельского хозяйства и лесоводства, специалист в области морфологии растений. Жил и работал в д. Мелеховка.</p> <p>Михаил Петрович Новиков (1869–1937) – крестьянин, писатель и публицист, долгие годы вел переписку с Л.Н. Толстым. Жил в д. Боровково.</p> <p>Александр Васильевич Цингер (1870–1934) – физик, педагог, автор школьных учебников по физике, автор научно-популярной книги «Занимательная ботаника». Жил и работал в деревне Мелеховка.</p> <p>Петр Гермогенович Смидович (1874–1935) – советский партийный и государственный деятель, троюродный брат В.В. Вересаева. Детство и юность провел в с. Зыбино.</p>
Статистика посещения	2018 г. – 5 тыс. человек.
Транспортная доступность	По Московской железной дороге (Курское направление) до станции Ясногорск. Автомобильным транспортом – по трассе М2 («Крым») до поворота на Ясногорск, далее по трассе М4 («Дон») необходимо доехать до развязки «Мордвес–Ясногорск» и свернуть направо – на Ясногорск. Дальше – по главной дороге 30 км до Ясногорска.
Музей истории станции Лаптево-Ясногорск <i>(Тульская обл., г. Ясногорск, ул. Привокзальная)</i>	
Краткое описание	Открыт в августе 2014 года. Он включает музей истории станции Лаптево-Ясногорск, скульптурную композицию, посвященную Екатерине Великой, благоустроенный сквер, украшенный малыми архитектурными формами. В экспозиции представлен макет «Лаптево XIX века», где можно увидеть здание станции и дома людей, строителей города. Вторая комната музея оформлена в виде купе старинного поезда, в котором едут благочестивый господин и прекрасная барышня. Окном служит экран, на котором демонстрируется фильм.

Основные объекты фондов	Макет первого паровоза в России конструкции отца и сына Черепановых, макет станции Лаптево с подсветкой, интерактивный макет пассажирского купе с манекенами, орудия труда железнодорожника, плуг завода Головиных, макеты продукции Ясногорского машиностроительного завода, копии фотографий исторических личностей и архивных документов, связанных с историей строительства и развития Московско-Курской железной дороги.
Исторические личности	Павел Петрович Мельников (1804–1880) – российский ученый-механик и инженер, первый министр путей сообщения Российской империи. Ипполит Алексеевич Головин (1850–1919) – предприниматель, владелец завода по изготовлению плугов. Михаил Константинович Плясов (1865–1955) – главврач лечебницы Императорского Московского воспитательного дома.
Статистика посещения	2018 г. – 2500 чел.
Транспортная доступность	По Московской железной дороге (Курское направление) до станции Ясногорск. Автомобильным транспортом – по трассе М2 («Крым») до поворота на Ясногорск, далее по трассе М4 («Дон») необходимо доехать до развязки «Мордвес–Ясногорск» и свернуть направо – на Ясногорск. Дальше – по главной дороге 30 км до Ясногорска.
Памятники истории, архитектуры и достопримечательности	
Памятник В.И. Ленину <i>(Тульская обл., г. Ясногорск, пл. Ленина)</i>	
Краткое описание	Открыт в 1960 году к 90-летию со дня рождения В.И. Ленина. Памятник был изготовлен по заказу Лаптевского машзавода в 1958 году. Скульптура выполнена мастерами Мытищинского завода художественного литья по проекту В.А. Артамонова и П.З. Фридмана, гранитные детали постамента – на камнеобрабатывающем комбинате строительного управления № 86 треста «Мосотделстрой № 4». Архитектор памятника – Абрам Михайлович Мексин. Высота скульптуры – 4,8 м.
Транспортная доступность	Находится на главной площади города, транспортная доступность – свободная.
Братская могила воинов советской армии, погибших в годы Великой Отечественной войны 1941–1945 гг. <i>(Тульская обл., г. Ясногорск, ул. Победы)</i>	
Краткое описание	Расположена на въезде в город со стороны трассы М2 («Крым»). Памятник открыт в 1949 году. Здесь покоятся останки советских воинов из братских могил следующих населенных пунктов: Квашнино, Тайдаково, Никольское, Воловниково, Бобровка, Николо-Выкунь, Калчовка. В 1975-м была произведена реконструкция мемориала по проекту архитекторов В. Хромова и М.В. Терещенко, художника А.В. Пуголовкина. Могилы не имеют традиционных холмов, а очерчены по периметру бетонными брусьями. На задней стене – таблички с фамилиями павших воинов, на передней, слева, – рельефная надпись

	«Никто не забыт, ничто не забыто». Справа – три шпиля, символы трех поколений. В центре, в глубине мемориала, на постаменте – скульптурная композиция, состоящая из воина со знаменем и скорбящей женщины с венком славы в руках. В центре – огонь вечной славы. Согласно учетной карточке здесь покоится 238 бойцов. Известны имена 67.
Транспортная доступность	Находится на главной площади города, транспортная доступность – свободная.
Памятник Вечной славы погибшим воинам-ясногорцам (Тульская обл., г. Ясногорск, сквер на ул. Горького)	
Краткое описание	Открыт в ноябре 1968-го. Фигура воина изготовлена на Мытищинском заводе художественного литья по разработке скульптора Н.Ф. Орехова. Вечный огонь был доставлен на бронетранспортере от памятника защитникам Тулы на площади Победы. В 2015 году были изготовлены и установлены новые гранитные плиты. На них высечены фамилии 365 ясногорцев, погибших в годы Великой Отечественной войны.
Транспортная доступность	Находится в черте города, транспортная доступность – свободная.
Обелиск в честь 50-летия Советской власти (Тульская обл., г. Ясногорск, пересечение ул. Смидовича, Гайдара и Лесной)	
Краткое описание	Открыт в ноябре 1967 года в честь 50-летия Советской власти. Разработкой проекта занимался Ясногорский машиностроительный завод. Сам обелиск изготовлен на Алексинском заводе ЖБИ.
Транспортная доступность	Находится в черте города, транспортная доступность – свободная.
Памятный знак (Тульская обл., г. Ясногорск, ул. Советская, д. 10)	
Краткое описание	Установлен в 1995-м в честь 50-летия Победы в Великой Отечественной войне. В верхней правой части камня надпись: «В декабре месяце 1941 года здесь размещался штаб Лаптевского боевого участка 154-й стрелковой дивизии 50-й армии». Памятный знак является объектом культурного наследия местного значения.
Транспортная доступность	Находится в черте города, транспортная доступность – свободная.
Стела Ясногорского машиностроительного завода (Тульская обл., г. Ясногорск, ул. Заводская)	
Краткое описание	Установлена в 1990-х гг. На стеле прикреплены 3 металлические конструкции, символизирующие процесс производства.

Транспортная доступность	Находится в черте города, транспортная доступность – свободная.
Ротонда для новобрачных <i>(Тульская обл., г. Ясногорск, ул. Горького)</i>	
Краткое описание	Была установлена в ноябре 2016 г. в рамках проекта «100 добрых дел». Ротонда является не только украшением парка и предметом гордости горожан, но и любимым местом для новобрачных.
Транспортная доступность	Находится в черте города, транспортная доступность – свободная.
Обелиск в честь 100-летия Ясногорского машиностроительного завода <i>(Тульская обл., г. Ясногорск, ул. Заводская, д. 3)</i>	
Краткое описание	Открыт в 1995 году. Расположен на территории ЗАО «Русская горно-насосная компания». Представляет собой гранитную стелу, на которой сверху слева – изображение ордена Трудового Красного Знамени, симметрично справа – текст, в честь какого события установлен памятник, по центру высечен 100-летний рубеж: 1895–1995, который венчает ветвь с листьями.
Транспортная доступность	Находится в черте города, транспортная доступность – свободная.
Ротонда и памятник Екатерине II <i>(Тульская обл., г. Ясногорск, ул. Привокзальная)</i>	
Краткое описание	Открыта в августе 2014 на железнодорожной станции. Скульптор памятника – А.Н. Бурганов, член Российской академии художеств, народный художник России, лауреат Государственной премии СССР, доктор искусствоведения. Скульптура императрицы выполнена из армированного стеклопластика. В одной руке императрицы – держава, как символ государственной власти, в другой – лапки. Рядом с памятником разбит сквер с мостиком любви, клумбами, скамейками.
Исторические личности	Екатерина II Алексеевна Великая (1729–1796) – российская императрица, при которой границы Российской империи были значительно расширены на запад и на юг.
Транспортная доступность	Находится в черте города, транспортная доступность – свободная.

Памятник «Секиры»	
Краткое описание	<p>В 2007 году на Богословском склоне, справа от дороги и за мостом через речку Восьма, в рамках 400-летия сражения на реке Восьме и проведения военно-исторической реконструкции «Восьменская битва» были установлены 2 памятных знака, созданных по проекту архитектора и краеведа М.В. Талыкина. Знак на Богословском холме был выполнен каширской фирмой «ГЕФЕС», а знак у моста р. Восьма – рабочими Ясногорского машиностроительного завода.</p> <p>Их расположение отмечает границы исторического сражения, в котором с обеих сторон участвовало около 100 тысяч человек. Знаки изготовлены из металла (высота над землей 7 м) и установлены силами местного общественного движения «Ясные горы». Основание памятников выполнено из известняка, камней, взятых с бродов р. Беспуты и Восьмы. Автор памятника заложил в свою работу идею: «Два брата, два топора», которая говорит о бессмысленности гражданской кровопролитной войны.</p>
Транспортная доступность	<p>Проезд личным автотранспортом. Расположен в 60 км от Тулы и 30 км от Ясногорска, на правом берегу Оки, на стрелке впадения Восьмы в Беспуту, между селом Башино и экопоселением «Долина радости».</p>
Памятник (пушка) <i>(Тульская обл., Ясногорский р-н, д. Тайдаково)</i>	
Краткое описание	<p>Памятник установлен к 50-летию Победы в Великой Отечественной войне в память о боях, происходивших на территории Ясногорского района в 1941 году. На массивном постаменте за цепями установлена пушка в окружении фонарей. Ухаживают за памятником ученики школы поселка Тайдаково.</p>
Транспортная доступность	<p>Проезд личным автотранспортом. Из Тулы следовать по трассе М2 до деревни Тайдаково. Расстояние от областного центра – 42 км.</p>
Мемориал бомбардировщикам <i>(Тульская обл., Ясногорский р-н, д. Иваново)</i>	
Краткое описание	<p>Этот небольшой мемориал установлен недалеко от деревни Иваново. В течение четырех лет, с 2011 по 2015, поисковым отрядом «Беспута» были обнаружены останки экипажей советских военных самолетов периода Великой Отечественной войны. 9 мая 2015 года стараниями поискового отряда «Беспута» был открыт мемориальный знак в память экипажам военных лётчиков.</p>
Транспортная доступность	<p>Проезд личным автотранспортом. Из Тулы следовать по трассе М2 («Крым»). Расстояние от областного центра – 90 км.</p>


Аллеи памяти (Тульская обл, г. Ясногорск, ул. Смидовича, д. 3)	
Краткое описание	<div style="display: flex; justify-content: space-between;">  <div style="flex-grow: 1;"> <p>Аллеи расположены во дворе школы № 2, где с 27 ноября по 8 декабря 1941 года размещалась медико-санитарная рота 510-го стрелкового полка Лаптевского боевого участка 154-й стрелковой дивизии 50-й Армии. В конце первой аллеи расположен невысокий обелиск с табличкой, на которой выгравированы текст: <i>«Аллея памяти заложена XII.V.1979 года одноклассниками выпуска 1939 года в честь павших смертью храбрых в боях учителях и выпускниках школы. Вечная слава героям!»</i> – и далее фамилии погибших 2 учителей и 5 выпускников школы. Вторая аллея обустроена через год. Здесь установлен обелиск высотой 1,20 м, в верхней части которого имеется металлическая табличка с надписью: <i>«Аллея Победы посажена 17 мая 1980 года выпускниками школы 1941 года в честь 35-летия Победы и в честь погибших одноклассников в годы Великой Отечественной войны. Вечная слава героям!»</i> На ней перечислены фамилии 5 погибших выпускников.</p> </div>  </div>
Транспортная доступность	Находится в черте города на территории школы № 2, транспортная доступность – свободная.
Деревянная скульптура около въезда в Ясногорское лесничество (Тульская обл., г. Ясногорск., ул. П. Добрынина, д. 13)	
Краткое описание	В Ясногорском лесничестве есть необычная резная вывеска, которая приглашает в эти владения. Держат ее деревянные Лесовик с Медвежонком. Авторами композиции малых форм являются члены любительского объединения «Лесная скульптура» при Архангельском СДК – скульптор Михаил и резчик по дереву Денис Радинские.
Транспортная доступность	Находится в черте города, транспортная доступность – свободная.
Исток Осетра	
Краткое описание	Река Осетр, правый приток Оки, вытекает из озерца в урочище на месте бывшей д. Мелеховка, в 5 км западнее д. Бураково Ясногорского района Тульской области. Протекает по всхолмленной равнине заокской лесостепи сначала на юг, а затем на северо-восток по Тульской области, крайнему югу Московской и частично Рязанской областей. Осётр пересекает автотрасса М4 («Дон»), в районе села Хруслово через реку построен большой железнодорожный мост. Река Осетр появилась в процессе формирования Среднерусской возвышенности. В IX в. эту местность населяли финский народ мещера, славяне-вятичи и балтийское племя голядь. Впервые упоминается в Никоновской летописи, рассказывающей о

	событиях середины XII столетия, как одна из основных водных преград в центре западной оборонительной линии княжества Рязанского. Описание этой реки есть и в русских народных легендах. Наши предки считали, что из Волги (через Оку) сюда заходил осетр, поэтому река и получила такое название.
Транспортная доступность	Проезд личным автотранспортом по трассе М4 («Дон»). Расстояние от Тулы до деревни Бураково – 60 км, далее проехать еще 5 км по грунтовой дороге до бывшей деревни Мелеховка.
Заброшенный мост над рекой Беспутой	
Краткое описание	Арочный мост стоит над речкой Беспутой, рядом с автодорогой Спицыно–Есуково. В XIX веке здесь проходил старый тракт Кашира–Алексин. Мост был построен в 1928 году, о чём свидетельствует клеймо на одной из его арок. По легенде, после первых испытаний комиссия не приняла данное сооружение. Молодого архитектора обвинили в том, что мост недостаточно прочен и быстро обрушится. Это стало для него трагедией, и он, не выдержав резкой критики, повесился. А этот мост приняли в эксплуатацию, и он прослужил до начала 2000-х годов. После строительства двухполосного моста старый отрезали от дороги, оставив нелепым памятником ненужным вещам.
Транспортная доступность	Проезд личным автотранспортом от Тулы по трассе М2 («Крым») до поворота на Ясногорск, затем до деревни Спицыно.
Захарьинский лесостепной комплекс	
Краткое описание	Захарьинский лесостепной комплекс на р. Беспуте был впервые описан в научной литературе известным московским ботаником А.В. Кожевниковым. Впоследствии степная растительность по р. Беспуте изучалась другими крупными московскими ботаниками (Алехин, 1944; Смирнов, 1958; Данилов, 1988; Алексеев и др., 1992). В 2001 г. обследование флоры и растительности, энтомофауны и фауны позвоночных животных проводилось тульскими учеными И.С. Шереметьевой, Л.В. Большаковым, А.Ф. Лакомовым. Общая площадь комплекса – 33,0 га. Захарьинский лесостепной комплекс – это северный форпост степной растительности на Среднерусской возвышенности с черноземовидными и пойменными почвами. Почвообразующие породы – известняки и доломиты, местами сильно выветренные. Основной тип растительности – остепненный луг. Имеются также участки сырого пойменного луга. В южной и северной частях территории имеются березняки, практически лишенные подлеска. В травяном покрове преобладают козелец приземистый, серпуха красильная, пиретрум щитковый и др. На крутом склоне центральной части расположен широколиственный лес (дуб, липа, клен остролистный, ольха клейкая, береза бородавчатая, ясень, вяз гладкий) с подлеском из лещины, жимолости лесной, бересклета бородавчатого. Флористический список насчитывает 185 видов растений, энтомофауна насчитывает более 150 видов насекомых, в том числе занесенных в Международную Красную книгу
Транспортная доступность	Проезд личным автотранспортом по трассе М2 («Крым»), затем по трассе региональной 70к-067. Расположен на левом склоне долины р. Беспуты напротив пос. Первомайского (бывшее с. Захарьино) в 23 км от Ясногорска, 53 от Тулы.

Иваньковский сосновый бор на р. Восьме
(Тульская обл., Ясногорский р-н, с. Иваньково)

Краткое описание	Расположен на севере Тульской области, на левом, довольно крутом склоне долины, прорезанном глубокими оврагами, по одному из которых течет ручей; с юга граничит с узкой поймой р. Восьмы, с севера, востока и запада – с сельскохозяйственными угодьями. Общая площадь – 467 га. Основной тип растительности – сосновый лес с примесью березы, осины и широколиственных пород (липы, клена остролистного и, гораздо реже, дуб). Основная лесобразующая порода – сосна обыкновенная – имеет естественное происхождение и средний возраст 50–70 лет. Кроме сосны, имеются небольшие по площади посадки лиственницы, ели разного возраста и отдельные участки естественного возобновления березы и осины. В подлеске на отдельных выделах встречается только бузина с доминированием в травяном покрове крапивы двудомной, в других участках сообщество имеет более естественный состав – подлесок представлен лещиной, куманикой, бересклетом бородавчатым, жимолостью лесной, можжевельником обыкновенным, крушиной ломкой. Травяной покров таких участков отличается значительной мозаичностью, что характерно для приокских районов. Флора довольно богата, отмечено 259 видов высших растений, 8 видов нуждаются в охране, 111 шляпочных грибов, среди которых присутствуют 6 видов, редких для области, 1 вид рекомендован к охране; 5 видов лишайников. Энтомологические исследования выявили более 300 видов насекомых, фауна позвоночных животных включает 1 вид амфибий, 2 вида рептилий, 38 видов птиц, 11 видов млекопитающих.
Транспортная доступность	Проезд личным автотранспортом. Расстояние от Тулы до с. Иваньково – 85 км, от Ясногорска – 53 км.

Дом Вересаева в Кировском переулке

Краткое описание	<p>В Ясногорске сохранился дом, который в 80-е годы XIX века принадлежал родителям тогда еще Викентия Смидовича (Вересаев – его литературный псевдоним). В 1882 году известный тульский врач Викентий Смидович и его жена купили имение Владычино, за версту от станции Лаптево. Викентию Игнатьевичу рисовались самые блестящие перспективы: имение в двух шагах от станции, можно развить молочное хозяйство, заложить огороды, продукты доставлять в Тулу, к тому же, здоровый летний отдых для детей. На его приобретение были потрачены все сбережения. С самого начала стали внедряться всякие нововведения, вычитанные в умных книгах. Но собственного опыта в сельском хозяйстве не было никакого. Поэтому имение приносило одни лишь убытки. На него уходил весь заработок доктора В.И. Смидовича, и в 1885 году, имение продали. Позднее В.В. Вересаев так вспоминал годы, проведенные во Владычине: <i>«Маленький тесный домик с бревенчатыми стенами, простая еда, цветущий пруд с черною водой и пиявками, тяжелая работа с утренней зари до вечерней... Вместе с работниками я</i></p>	
-------------------------	--	--

	<p><i>пахал, косил, возил сено и снопы. Приятно было обучиться всему простому, что знает всякий мужик, и перед чем барин стоит в полной беспомощности... Приятно было теперь не чувствовать к себе того презрения, какое я ощущал в поместьях моих дядей-помещиков, когда праздно смотрел на работающих».</i></p> <p>Главный усадебный дом сохранился до наших дней. После многочисленных перестроек и перепланировок он, конечно, уже не в первоначальном виде, но кое-где еще уцелели некоторые элементы оригинального декора. Здесь проживает 5 семей. На доме установлена мемориальная доска с текстом: «<i>В этом доме проживал три года (1882–1885) русский советский писатель Вересаев Викентий Викентьевич 1867–1945».</i></p>
Исторические личности	<p>Викентий Игнатьевич Смидович (1834–1894) – российский врач, общественный деятель, гласный Тульской городской Думы, основатель Тульской городской больницы и санитарной комиссии, один из создателей Общества тульских врачей.</p> <p>Елизавета Павловна Смидович (урожд. Юницкая, 1844–1912) – жена В.И. Смидовича, мать В.В. Вересаева, организатор первого в России детского сада.</p> <p>Михаил Викентьевич Смидович (1864–1925) – управляющий на каменноугольных рудниках Алексеевского горнопромышленного общества в Области Войска Донского, старший брат В.В. Вересаева.</p> <p>Викентий Викентьевич Вересаев (1867–1945) – русский, советский писатель и переводчик, литературовед, врач.</p> <p>Мария Викентьевна Милютинна (урожд. Смидович, 1871–1925) – врач, одна из организаторов советского здравоохранения, сестра В.В. Вересаева.</p> <p>Юлия Викентьевна Смидович (1873–?) – учительница 2-й тульской гимназии, сестра В.В. Вересаева.</p>
Транспортная доступность	Находится в черте города, транспортная доступность – свободная.
<p>Жельбинский приют для крестьянских сирот (Тульская обл., Ясногорский р-н, д. Жельбино)</p>	
Краткое описание	<p>Это старейшее учебное заведение построено в 1893 году для крестьянских сирот по инициативе крестьян Хрущовской, Севрюковской, Лаптевской и Архангельской волостей 2-го Земского участка Тульского уезда, для чего было куплено на пожертвования запущенное имение при селе Жельбино. Оно представляло собой небольшой участок земли с несколькими постройками. «Убежище для крестьянских круглых сирот» – именно так тогда называлось учреждение, приютом стало только с 1903 года. Очень интересно была организована работа с имуществом сирот: оставшееся после смерти родителей имущество, состоявшее большей частью из ветхих построек и прочих сельскохозяйственных предметов, по распоряжению администрации волостей продавалось, а вырученные от продажи деньги вносились на хранение в сберегательную кассу на имя сироты. Надельная же земля отдавалась в аренду впредь до надобности в ней самих сирот. То есть при достижении сиротами 18-летнего возраста они покидали приют, что-то имея за душой. Так как число сирот увеличивалось год от года и возникла острая необходимость в расширении жилищных фондов, было принято решение о строительстве нового здания. И в 1897 году</p>

	<p>приступили к закладке большого трехэтажного кирпичного дома с церковью. Приют был самодостаточен и имел начальную школу с библиотекой, столярную и сапожную мастерские, школу садовых рабочих, баню, скотный двор, сараи с амбарами, оранжерею и теплицу. Земля обрабатывалась силами воспитанников приюта. Они также самостоятельно вели домашнее хозяйство: девочки готовили еду, пекли хлеб, занимались уборкой помещений, пряли, ткали, шили, чинили и стирали бельё, а мальчики работали в мастерских, ремонтировали сбрую, рубили дрова, убирали за скотом.</p> <p>Начальная школа при приюте была открыта в 1896 году. В школе, помимо сирот, обучались и дети двух соседних селений. Библиотека в приюте была довольно обширная, в нее входили библиотека Тульского уездного комитета попечительства народной трезвости, библиотека для школы садовых рабочих и пчеловодства, 589 книг, пожертвованных вдовой действительного статского советника А.А. Лонгиновой. Для библиотеки выписывались несколько экземпляров газет и журналов. Школа садовых рабочих и пчеловодства открыта в 1897 году. Для нужд школы на отведенной приютом земле были устроены: сад, питомник, огород, парники, теплица, оранжерея, ягодник и учебная пасека в 50 ульев. Приют пользовался доходом от школы, состоящим в выручке от продажи плодов ягод, меда. Был здесь и пруд.</p> <p>Непосредственное управление приютом было возложено на Желыбинское сельское Попечительство детского приюта для крестьянских круглых сирот 2-го земского участка Тульского уезда. После революции до 1937 года на базе приюта была сельскохозяйственная коммуна имени Коминтерна. С 1938 года образована школа для глухонемых детей. С 1942 года здесь разместился Желыбинский детский дом, в котором воспитывались дети войны и который проработал до 1972 года. С 1972 года здесь работала коррекционная школа-интернат, которую закрыли в 2014-м.</p>
Транспортная доступность	Проезд личным автотранспортом. От Тулы до Желыбино – 30 км, ехать по трассе Е-105 до поворота на Ревякино, затем еще 10 км до деревни Желыбино.
КДУ (ДК и т.д.)	
МКУК «Теляковский сельский центр культуры досуга и библиотечного обслуживания»	
Краткое описание	В структуре учреждения – 7 филиалов: Теляковский, Первомайский, Санталовский, Спицинский, Хотушской, Верхне-Красинский, Воловниковский сельские Дома культуры.
Народные коллективы	Санталовский народный хор (Санталовский СДК – филиал МКУК «Теляковский СЦКД и БО»)
Событийные мероприятия	День села «Живи мое село», театрализованное шествие «Мы споем колядки возле вашей хатки», Масленичные гуляния «Масленица-блинница – нынче именинница», Праздник русской березки, День Петра и Февроньи «Счастье начинается в семье», День народных игр.

Статистика посещения	4800 чел. в год.
Транспортная доступность	От железнодорожной станции Ясногорск автомобильным транспортом – 16 км.
МКУК «Бураковский сельский центр культуры, досуга и библиотечного обслуживания» <i>(Ясногорский район, д. Бураково, ул. Молодежная, д. 18)</i>	
Краткое описание	Открыт в 1972-м. Здесь есть зрительный зал на 220 посадочных мест, проводятся традиционные культурно-массовые мероприятия, народные гуляния и православные праздники, день села, выставки декоративно-прикладного творчества.
Мастер-классы	Мастер-классы по современным видам декоративно-прикладного творчества (плетение из газетной лозы, бисероплетение, вышивка крестиком, вышивка атласной лентой, работа с подручными материалами).
Интерактивные программы	Цикл интерактивных программ для детей «Мир, в котором мы живем».
Событийные мероприятия	День деревни «Бураковская ярмарка», Масленица, Рождество, День отдаленной деревни, День соседа, календарные праздники
Статистика посещения	Средняя посещаемость в год – 4 500 чел.
Транспортная доступность	От автовокзала г. Ясногорска до д. Бураково – 19 км.
МУК «Ясногорский центр культуры и досуга» <i>(Тульская обл. г. Ясногорск, ул. Горького, д. 3)</i>	
Краткое описание	Открытие Дворца культуры состоялось 6 ноября 1954 года. В то время это было знаменательное событие в жизни населения. На его сцене в разные годы выступали: народная артистка РСФСР Людмила Лядова, народная артистка СССР Людмила Зыкина, музыкально-драматический театр «Ромэн», народная артистка РСФСР Александра Стрельченко, народная артистка России Роксана Бабаян, народный артист СССР Василий Лановой и др. За все эти годы сменилось много руководителей Дворца культуры, поменялся и статус учреждения. Сегодня это МУК «Ясногорский центр культуры и досуга», которым руководит Фролова Ольга Ивановна. В настоящее время в Центре культуры и досуга работают 15 клубных формирований. Четыре творческих коллектива удостоены почетного звания «Народный». Здесь традиционно проходят выборные кампании, профессиональные праздники: День медицинского работника, День сотрудников органов внутренних дел, День учителя и др. Проводятся и календарные праздничные мероприятия, конкурсы,

	районные фестивали, множество детских мероприятий. Работники Ясногорского центра культуры и досуга продолжают лучшие традиции своих предшественников, ищут и внедряют новые формы и направления работы
Народные коллективы	Народный вокальный ансамбль «Отрада» (руководитель Г.Г. Курбатов), народный вокальный ансамбль «Ретро» (руководитель З.В. Антошина, аккомпаниатор А.П. Анохин), народный фольклорный ансамбль «Частушка» (руководитель В.В. Баранов), народный фольклорный ансамбль «Ростиславо» (руководитель Н.Н. Виляда).
Исторические личности	Людмила Алексеевна Лядова (1925) – советский и российский композитор, пианистка, певица, заслуженный деятель искусств РСФСР, народная артистка РСФСР. Людмила Георгиевна Зыкина (1929–2009) – советская и российская певица, исполнительница русских народных песен, романсов, эстрадных песен. Василий Семенович Лановой (1934) – советский и российский актер театра и кино, мастер художественного слова, общественный деятель, народный артист СССР, Герой Труда Российской Федерации. Александра Ильинична Стрельченко (1937) – советская певица, вокалистка и художественный руководитель мастерской народного творчества «Москонцерта», народная артистка РСФСР. Роксана Рубеновна Бабаян (1946) – советская и российская эстрадная певица и актриса, народная артистка РФ.
Статистика посещения	2018 г. – 14 600 чел.
Транспортная доступность	Находится в шаговой доступности от автовокзала и железнодорожного вокзала города.
МКУК «Архангельский центр культуры, досуга и библиотечного обслуживания» <i>(Тульская обл., Ясногорский р-н, с. Архангельское, ул. Бритикова, д. 4)</i>	
Краткое описание	Расположен в центре с. Архангельское, в 5 километрах от г. Ясногорска Тульской области. Центр тесно сотрудничает со школой, детским садом, библиотекой. Направление деятельности – театральное. Проводятся спектакли, театрализованные представления, а также концерты, тематические вечера, викторины, конкурсные программы и др.
Народные коллективы	Народный театр-студия «С Муравских высот» (реж. М.М. Радинский)
Мастер-классы	Мастер-класс по изготовлению поздравительных открыток, березовых венков, по современным видам декоративно-прикладного творчества.
Интерактивные программы	«Детство – это смех и радость», «Ты живи, моя Россия», «По морям, по волнам», «Как петушок бобовым зернышком подавился», «Богатыри», «Цветочные тайны», «Цветами улыбается Земля».

Исторические личности	Бритиков Алексей Петрович (1917–1978) – Герой Советского Союза.
Выставочная деятельность	Выставки изделий декоративно-прикладного творчества, флористических композиций.
Статистика посещения	2018 г.– 2809 чел.
Транспортная доступность	С автостанции г. Ясногорска можно доехать на автобусе на Ново-Клейменово, остановка «Д. Каменка».
МБУ «Центр народной традиционной культуры "Родина"» (Тульская обл., г. Ясногорск, ул. П. Смидовича, д. 4)	
Краткое описание	Центр народной традиционной культуры создан в 1998 году на базе бывшего кинотеатра «Родина». Занимается возрождением, сохранением, развитием и пропагандой народной культуры.
Народные коллективы	Образцовый коллектив – фольклорный ансамбль «Млада» (руководитель Ю. В. Кисиль). Народный коллектив картинно-художественной вышивки «Волшебная нить» (руководитель В.П. Аверина).
Мастер-классы	«Новогодняя мастерская Деда Мороза», творческая мастерская «Сувенир для ветерана»; Символ акции «Солдатам Победы с благодарностью»; «Роспись пряников для начинающих», «Берестяное чудо», «Цветок надежды, веры и любви»; «Волшебство на кончике иглы»; изготовление панно из трав и цветов «Иванов день пришел – траву собирать пошел»; «Козули»; «Гжель».
Интерактивные программы	«Вокруг новогодней елки»; мульт-шоу «В живых картинках»; «Русская изба – это целый мир»; «День русских традиций»; «Необычайное путешествие в поисках Нового года, или Это волшебное слово».
Событийные мероприятия	Народные гуляния: Масленица, Осенины, фольклорный фестиваль «Серебряный лапотъ»
Выставочная деятельность	«Новогодние игрушки», «Пасхальный дар», «На все поколения – Победа одна!», Выставка-конкурс «Чудо-урожай».
Статистика посещения	2018 г.– 4700 чел.
Транспортная доступность	До Ясногорска можно доехать на электричке «Москва–Тула» или «Тула–Москва», а также на автобусе «Тула–Ясногорск», на личном автотранспорте по трассе М2 («Крым»).

Объекты религиозного показа	
Храм Покрова Пресвятой Богородицы <i>(Тульская обл., г. Ясногорск, ул. Садовая, д. 21)</i>	
Краткое описание	Приход действует с 1994 года. Он размещается в одноэтажном деревянном здании бывшего народного суда, которое было переоборудовано под храм. Представляет собой прямоугольную в плане постройку с главкой и звонницей. Здесь действует воскресная школа, ежедневно совершается богослужение. В настоящее время в Ясногорске ведется строительство нового храма в честь Покрова Пресвятой Богородицы.
Транспортная доступность	Проезд на электричке по Московской железной дороге, в Курском или Московском направлении, до станции Ясногорск.
Свято-Никольский храм <i>(Тульская обл., Ясногорский р-н, с. Хотушь)</i>	
Краткое описание	Свято-Никольский храм является памятником истории и культуры регионального значения. Деревянный храм построен в 1752 году, уничтоженный пожаром 1856 года. Чудом уцелела икона Святителя и Чудотворца Николая, ныне являющаяся достоянием прихода. На месте сгоревшего строения на средства прихожан и благотворителей в 1861 году был возведен каменный храм, сохранившийся до сегодняшних дней в своем первоначальном виде. Он представляет собой кирпичное здание, в объемной композиции повторяющее образцовые проекты русско-византийского стиля, но отличающееся богатым декором. Это одноглавый четверик с трапезной и шатровой колокольней с главным Преображенским престолом, в трапезной устроены Никольский и Сергиевский приделы. После Октябрьского переворота 1917 года помещение церкви использовалось для хозяйственных нужд, лишь с 1947 года в храме было возобновлено богослужение. До середины 90-х годов XX в. это был единственный действующий храм на территории Ясногорского района. Богослужение в храме совершается еженедельно по воскресеньям, а также в Великие и Дванадцатые праздники.
Транспортная доступность	Село Хотушь находится в 11 км от Ясногорска по автодороге Н. Клейменово–Ясногорск–Мордвес. Прямое сообщение с помощью рейсового автобуса.

Часовня Всех Святых (Тульская обл., Ясногорский р-н, с. Хотушь)	
Краткое описание	Кирпичная «входная» часовня, украшенная богатым белокаменным декором. Представляет собой четверик с пощипцовыми завершениями фасадов, перекрытый невысокой шатровой крышей с крестом. Отремонтирована в 2000-х.
Транспортная доступность	Село Хотушь находится в 11 км от Ясногорска по автодороге Н. Клейменово–Ясногорск–Мордвес. Прямое сообщение с помощью рейсового автобуса.
Церковь Космы и Дамиана (Тульская обл., Ясногорский р-н, п. Ревякино, ул. Советская)	
Краткое описание	Строительство храма начато в 2012-м на территории заброшенного сада. Открылся в 2016 году. Освящен в 2017-м. Колокола установлены в 2018-м. Одноглавая церковь построена из белого кирпича с одним приделом во имя святых Космы и Дамиана, рядом пристроена невысокая шатровая колокольня увенчанная небольшим куполом.
Транспортная доступность	Находится справа при въезде в центр поселка Ревякино на ул. Советской.
Часовня Рождества Пресвятой Богородицы (Тульская обл., Ясногорский р-н, с. Григорьевское)	
Краткое описание	Построена в 2014 году рядом с разрушенным Рождества Пресвятой Богородицы храмом. Освящена 1 марта 2014 года. Храм небольшой, выполнен из деревянного сруба, одноглавый с двускатным притвором и крыльцом.
Транспортная доступность	Проезд по трассе Р 115, расстояние от Тулы до с. Григорьевское – 98 км.
Церковь Новомучеников и исповедников Церкви Русской (Тульская обл., г. Ясногорск, ул. Л. Толстого, д. 11)	
Краткое описание	26 июня 2015 г. был открыт и освящен в честь Собора новомучеников и исповедников Церкви Русской с нижним приделом в честь святого великомученика Пантелеимона. Строительство храма началось в 2008 году. Созидался храм на средства местных предпринимателей и простых жителей города. 17 ноября 2015 года состоялась развеска семи колоколов на колокольне храма. Храм одноглавый с пристроенной шатровой колокольней, построен из красного кирпича с полукруглыми окнами.
Транспортная доступность	Находится в черте города, транспортная доступность – свободная

Храм святых апостолов Петра и Павла (Тульская обл., Ясногорский р-н, с. Иваново)	
Краткое описание	Кирпичная церковь сооружена в 1903 г. при помощи купчихи А.И. Тарасовой. Это крестообразный в плане храм в псевдорусском стиле с небольшим восьмигранным куполом под шатровой кровлей. Закрыт не позднее 1930-х, использовался в хозяйственных целях. Возвращен верующим в нач. 1990-х, отремонтирован. Богослужение в храме совершается еженедельно по воскресеньям, а также в Великие и Дванадесятые праздники. На приходе развито миссионерское служение.
Транспортная доступность	От автостанции Ясногорска - 47 км, следовать на северо-запад по ул. Привокзальная, в сторону пер. Привокзальный.
Церковь святого апостола Иоанна Богослова (домовая) (Тульская обл., Ясногорский р-н, с. с. Богословское)	
Краткое описание	Домовый храм, освященный в честь Иоанна Богослова, был построен по проекту архитектора М.Т. Преображенского в 1899 году на средства обер-прокурора Св. Синода В.К. Саблера, и до 1918 года в нем располагалась церковно-приходская школа. В это же время также по его инициативе предприняли строительство деревянного храма в честь Апостола и Евангелиста Иоанна Богослова. Однако при пожаре здание сильно пострадало. В 1909–1912 гг. В.К. Саблер на свои средства построил в неорусском стиле новую кирпичную церковь Иоанна Богослова. Это был одноглавый храм со звонницей над западным фасадом с боковыми приделами в честь Серафима Саровского и Князя Владимира. Закрыли церковь не позже 1930-х годов. Во время войны в крышу попал снаряд. С того времени разрушенный храм находится в заброшенном состоянии. Здание домового храма же уцелело, так как в годы советской власти здесь располагался сельскохозяйственный техникум, затем с начала XXI в. – аграрный колледж. После 2010 г. храм возвращен верующим. Богослужение совершается еженедельно по субботам.
Транспортная доступность	Село Богословское находится в 59 км от города Ясногорска, в 18 км от города Каширы, в 6,45 км от федеральной трассы М4 («Дон»), является одной из остановок маршрута «Кашира–Иваново», из Ясногорска до Иваново ходит рейсовый автобус.
Церковь Николая Чудотворца (Тульская обл., Ясногорский р-н, д. Байдики)	
Краткое описание	Кирпичный храм в классическом стиле построен в 1811 году тщанием прихожан, крестьян княгини А.М. Прозоровской. Представляет собой двусветный четверик, перекрытый купольным сводом с главкой, полукруглым алтарем и небольшой трапезной, где в 1821-м был устроен Казанский придел. Колокольня возведена в 1910 году на собственные средства бывшего старосты церкви, тульского мещанина Федора Петрова. Закрыта не позже 1930-х, сломана колокольня. Возвращена верующим в 2000-х. Богослужение в храме не совершается, периодически служатся молебны.

Транспортная доступность	Проезд на электричке по Московской железной дороге, в Курском направлении до пл. Байдики.
Святой источник Казанской иконы Божией Матери (Тульская обл., Ясногорский р-н, с. Башино)	
Краткое описание	Два родника Нижний и Верхний питают речку Столбня, несущую свои воды в реку Беспуту. Верхний источник обустроен, нижний нет. Со слов старожилов, раньше у святого источника была купель, но в годы советской власти была разрушена. Весной 2010 года были начаты работы по обустройству святого источника, очищена и приведена в порядок территория, началось строительство купели и мостика. В день празднования Казанской иконы Божией Матери, 21 июля 2010 года, протоиерей Олег освятил источник построенную купель и прилегающую территорию. Источник славится своей целебной водой. Отмечены случаи исцеления от различных болезней и телесных недугов.
Транспортная доступность	Родник «Башинский» расположен по дороге от Ивановково к Ясногорску, в 3,3 км юго-западнее села Башино и в 2,1 км северо-западнее деревни Павловское Ясногорского района.
Усадьбы	
Усадьба актрисы императорского Московского театра Г.Н. Федотовой (Тульская обл., Ясногорский р-н, д. Федоровка)	
Краткое описание	<p>Вблизи Каширы, на границе Тульской и Московской областей, в д. Фёдоровка Ясногорского района стоит старинный двухэтажный дом с мезонином, окружённый парком с липовыми и лиственничными аллеями, с зеркальным прудом и садом. Это бывшая усадьба актрисы Императорского Московского театра Гликерии Николаевны Федотовой.</p> <p>Усадебный комплекс был построен в 1879 году по заказу Евдокии Андреевны Муравьёвой, жены павловского генерала, а затем его купила под дачу актриса Г.Н. Федотова.</p> <p>Парадная лестница с колоннами на входе из вестибюля первого этажа уводит наверх. Внизу располагались «белая» кухня, кладовые, помещения для прислуги. На втором этаже полностью сохранился парадный зал с двумя симметричными печами по углам. Тут проходили балы, званые обеды и другие торжества. Возле зала – гостиные, кабинет, «буфетные» и «скатертные» комнаты, которые, соединявшись с залом, образовывали анфиладу. Верхний этаж, или антресоли, предназначался для жилья. Все помещения были камерными и очень уютными. Интерьеры дома, по воспоминаниям современников Федотовой, вызывали ощущение теплоты домашнего быта. Хозяйке удалось создать здесь простую атмосферу, чем-то созвучную с той, с которой Федотова жила в стенах Малого театра. Высокие окна глядят на парк с липами, которым уже более 200 лет. Полы в доме сделаны из широких дубовых досок, они не перебирались с XIX века. В прежние времена эти полы натирались до блеска воском, теперь выкрашены масляной краской. Комната хозяйки находилась в мезонине. Фактически это третий этаж с низким потолком.</p>

	<p>После Октябрьского переворота 1917 года усадьбу разграбили. Балконы второго этажа сломали. На центральном фасаде здания остались видны дверные проемы на местах, где прежде красовались изящные балкончики. Но внутренняя архитектура дома с XIX века почти не изменилась. От крыльца дома еловая аллея ведет к одноэтажным кирпичным развалинам, где когда-то находились «черная» кухня, подсобные помещения, конюшня, каретник. В парке проложены четыре липовые аллеи, которые уцелели и в наши дни.</p> <p>После 1917-го в доме Федотовой располагалась больница, а с 1953 по настоящее время здесь действует Фёдоровская основная общеобразовательная школа. В мезонине – школьный мини-музей дворянского и крестьянского быта и экспозиция, посвященная Г.Н. Федотовой. Некоторые экспонаты представляют большой интерес: открытки с автографами Федотовой, адресованные родственникам, вырезки с рецензиями на ее роли, множество фотографий.</p>
Исторический личности	<p>Евдокия Андреевна Муравьева (ур. Голицына 1768 –?) – княжна, жена генерал-майора лейб-гвардии Конного полка Петра Семеновича Муравьева, первая владелица усадьбы.</p> <p>Гликерия Николаевна Федотова (1846–1925) – русская актриса, заслуженная артистка Императорских театров, народная артистка Республики, Герой Труда. Она блистала на московской сцене в пьесах А.Н. Островского, многих спектаклях из репертуара театра второй половины XIX века, была кумиром театральной публики. Федотова стояла у самых истоков рождения нового русского театра.</p> <p>Мария Николаевна Ермолова (1853–1928) – русская драматическая актриса Малого театра, приезжала в гости к Федотовой.</p> <p>Александр Александрович Федотов (1863–1909) – сын Г.Н. Федотовой, русский актер, режиссер Малого театра, педагог.</p> <p>Александра Александровна Яблочкина (1866–1964) – русская и советская театральная актриса, педагог, народная артистка СССР, ученица Г.Н. Федотовой.</p>
Транспортная доступность	Усадьба находится в 60 км от города Ясногорска по автодорогам Ново-Клеймёново–Ясногорск–Мордвес, Спицино–Иваньково–Есуково.
<p>Ансамбль усадьбы М.А. Гартунг (Тульская обл., Ясногорский р-н, д. Федяшево)</p>	
Краткое описание	<p>Архитектурный ансамбль представляет собой памятник-комплекс усадебной застройки и паркового искусства регионального значения. В прошлые века он являл собой пример типичной дворянской усадьбы конца XVIII – второй половины XIX века. Огромный кирпичный двухэтажный дом был возведен по проекту Марии Александровны Гартунг. Он имел вид прямоугольника, на каждом из сторон которого устроены по 11 проемов на этаже. Главный вход размещался строго по лицевому фасаду, обращенному к подъездной дороге. На первом этаже были комнаты для прислуги, кабинет Гартунга, библиотека, камин. На втором этаже располагалось 11 залов. Одной из главных достопримечательностей дома была восьмигранная ротонда-мансарда, венчающая собой здание в центре кровли. Ротонду завершал высокий шпиль с шаром, а вокруг нее была устроена балюстрада – как бы смотровая площадка, с которой можно было обозревать окрестности.</p>

	<p>Прекрасный вид открывался из дома на каскад из трех прудов с водопадами, на богатый фруктовый сад, на парк и далее на луга, на соседние имения. После Октябрьского переворота коллекцию картин передали в Богучаровский краеведческий музей. Усадьбу отдали под детский приют имени Урицкого. До 70-х годов XX века здесь размещался детдом, а позднее – школа, детский сад, библиотека и клуб. В настоящее время – в руинированном состоянии.</p>
Исторические личности	<p>Лев Николаевич Толстой (1828–1910) – русский писатель мировой величины, философ, публицист, религиозный мыслитель. Бывал в гостях у М.А. Гартунг.</p> <p>Мария Александровна Гартунг (урожд. Пушкина, 1832–1919) – старшая дочь А.С. Пушкина и Н.Н. Гончаровой, прототип Анны Карениной одноименного романа Л.Н. Толстого.</p> <p>Александр Александрович Пушкин (1833–1914) – старший сын А.С. Пушкина, русский генерал.</p> <p>Леонид Николаевич Гартунг (1834–1877) – генерал-майор, управляющий Императорскими заводами в Туле и Москве.</p> <p>Мария Львовна Нейкирх (1840–1928) – внучатая племянница М.А. Гартунг.</p> <p>Мария Алексеевна Бобринская (урожд. Хомякова, 1840–1919) – дочь поэта-славянофила А.С. Хомякова, бывала в усадьбе Федяшево.</p> <p>Федор Иванович Шаляпин (1873–1938) – русский оперный и камерный певец; бывал в гостях у М.А. Гартунг.</p>
Транспортная доступность	<p>Деревня Федяшево находится в 13 километрах от трассы «Москва–Крым», в 4 км от ж/д ст. Ревякино.</p>
Усадьба Есуково	
Краткое описание	<p>Усадьба основана в середине XVIII в. генерал-лейтенантом Р.М. Кошелевым и до 1785 г. принадлежала его роду; до 1807 г. – подполковнику А.И. Татаринову и его наследникам, затем – полковнику кн. Н.П. Оболенскому (1790–1847), женатому на княжне Н.Д. Волконской (ум. 1843).</p> <p>В 1820 году усадьбу приобрел полковник и кавалер Владимир Григорьевич Новосильцев. Есуково в ту пору представляло собой старое, порядочно обветшавшее поместье, деревянные жилые постройки располагались вокруг усадебного двора, который стараниями нового хозяина вскоре преобразился. Посреди двора было построено двухэтажное каменное здание в стиле классицизма. По периметру, строго симметрично главной оси дома, расположились четыре одноэтажных флигеля (людские и кухня), за домом – французский парк с липовыми аллеями и усадебный пруд, окаймленный зарослями плакучих ив, тенистых дубов, белоствольных берез. После смерти В.Г. Новосильцева усадьба перешла его вдове Е.А. Новосильцовой, а затем их дочери С.В. Энгельгардт; в конце XIX в. и 1900-х гг. – жене губернского секретаря. Е.Н. Павловой (урожд. Арцыбашевой), до 1917 г. владельцем Есуково был ее сын, губернский секретарь Н.Н. Павлов.</p> <p>Сохранились остов (после пожара 2005 г.) двухэтажного главного дома 1820-х гг. в стиле классицизм, руины людской, регулярный липовый парк XVIII в., пруд на р. Есуковке.</p>

Исторические личности	<p>Родион (Иродион) Михайлович Кошелев (1683–1760) – крупный землевладелец, обер-шталмейстер двора Екатерины I, впоследствии генерал-лейтенант, кавалер ордена Св. Александра Невского.</p> <p>Николай Петрович Оболенский (1790–1847) – князь, подполковник, участник Отечественной войны 1812 года, сын тульского губернатора П.Н. Оболенского, старший брат декабриста Е.П. Оболенского.</p> <p>Наталья Дмитриевна Оболенская (урожд. Волконская, ?–1843) – княжна, единственная дочь и наследница богатого князя Дмитрия Андреевича Волконского.</p> <p>Владимир Григорьевич Новосильцев (1790–?) – отставной полковник, участник Отечественной войны 1812 года.</p> <p>Евдокия (Авдотья) Александровна Новосильцева (Новосильцова) (урожд. Новикова, 1790–1836) –жена В.Г. Новосильцева.</p> <p>Софья Владимировна Энгельгардт (урожд. Новосильцева, литературный псевдоним Ольга N, 1828–1894) – русская писательница, мемуаристка, корреспондентка И.С. Тургенева, А.А. Фета и других русских писателей, младшая сестра писательницы Екатерины Новосильцевой. Известна также переводами на французский язык сочинений А.С. Пушкина.</p> <p>Николай Николаевич Павлов – губернский секретарь, сын Николая Михайловича Павлова, русского писателя, историка, публициста.</p>
Транспортная доступность	Доехать можно на рейсовом автобусе от Ясногорска до поселка Есуковский, расстояние – 59 км.
Усадьба Киреевских в с. Краси́но-Убережное	
Краткое описание	<p>Первым владельцем Краси́но-Убережного был дворянин М.П. Травин. В конце XVII века он построил здесь деревянный дом и каменный храм Живоначальной Троицы в древнерусском стиле. В середине XVIII века поместье купил каширский воевода Н.Я. Киреевский, и с тех пор оно стало родовым гнездом Киреевских. При нем был возведен новый каменный главный дом-дворец с толстыми, больше метра, стенами (конец 1750-х – начало 1760-х гг.), подвергшийся перестройкам в последней четверти XVIII века и в конце XIX, когда были пристроены боковые крылья и дугообразный флигель, а барочный декор был заменен на классицистический. В конце XVIII века, уже при сыне первого владельца А.Н. Киреевском, перед парадным двором были утроены пропи́леи, от которых к Оке вела липовая аллея. Тогда же в стороне от дома, в овраге рядом со старым плодовым садом, разбили кленовый парк. В начале XIX века ему придали новый облик в модном тогда английском стиле. В этой старой части дома находится старинная трапезная площадью 100 м с каменными сводчатыми потолками.</p> <p>После 1917 г. в главном усадебном доме разместились школа, флигели заняли квартиры учителей. На протяжении всего XX века в доме происходили многочисленные внутренние перепланировки для удобств учебного процесса. Школа закрылась в середине 1980-х гг., здание пустовало и разрушалось. Были утрачены кровля, перекрытия, один из флигелей был разобран до фундамента. Ныне здание принадлежит частному инвестору. Новый владелец восстанавливает усадьбу уже несколько лет лет,</p>

	стараясь сохранить историческую достоверность: лестницу, фрагменты перекрытий, въездные ворота, флигель. Благоустроена территория усадьбы: расчищены родники, обустраивается парк.
Исторические личности	Алексей Никитич Киреевский (1745–1812) – премьер-майор, сын Н.Я. Киреевского. Прасковья Владимировна Трубецкая (урожд. Оболенская, 1860–1914) – княжна, жена философа, публициста, религиозного деятеля, профессора и ректора московского университета князя Сергея Николаевича Трубецкого (1862–1905) , мать филолога, философа и публициста Николая Сергеевича Трубецкого (1890–1938) и писателя-мемуариста Владимира Сергеевича Трубецкого (1892–1937) .
Транспортная доступность	Прямого сообщения на общественном транспорте до села Краси́но-Убережное нет. Можно доехать только на личном транспорте.
Усадьба Хорошёвка	
Краткое описание	Усадьба в стиле модерн построена в начале XX в. потомственной почётной гражданкой С.Д. Красильщиковой в качестве летней дачи. Сохранились белокаменные двухэтажный главный дом со ступенчатыми фасадами и окнами разных пропорций, служебные здания, грот, людская со вторым деревянным этажом, рядовые посадки сосны. После Октябрьского переворота территория усадьбы была национализирована и передана совхозу, директором которого стал сын владелицы Владимир Красильщиков. В настоящее время в усадебном комплексе располагается база отдыха «Хорошёвка» Тульского машиностроительного завода. В главном доме – администрация базы отдыха. На стене установлена памятная доска с надписью: <i>«Дачный дом в стиле МОДЕРН, памятник редкий и нехарактерный для берегов Оки. Построен в конце XIX – начале XX вв.»</i> .
Исторические личности	Серафима Давыдовна Красильщикова (урожд. Морозова, 1871–1933) – московская помещица, внучка Саввы Мамонтова, член совета Московского отделения попечительства о слепых. После Октябрьского переворота 1917 г. эмигрировала.
Транспортная доступность	Можно доехать автобусом от автовокзала г. Ясногорска до Есуково или личным транспортом по Каширскому шоссе до поворота на д. Иваньково, далее – до поворота на пос. Есуково, затем по указателю «Хорошевка».
Усадьба Богословское (Тетёрки)	
Краткое описание	Усадьба действительного статского советника С.М. Кузмина известна с последней четверти XVIII в. и далее принадлежала его наследникам. В 1897 г. владельцем усадьбы стал В.К. Саблер, который устроил в Тетёрках церковно-приходскую школу и поставил по проекту архитектора М.Т. Преображенского деревянную Богословскую церковь, сгоревшую в 1908 г. В 1910–1911 г. по его же проекту построена церковь в неорусском стиле, а рядом расположился комплекс церковно-учительской школы. Сохранились руины Богословской церкви, трехэтажная школа, жилые и хозяйственные здания, барский пруд и колодец. На школе установлена посвящённая В.К. Саблеру памятная доска. Деревянный главный дом, стоявший напротив церкви, снесён в 1960-х гг.

Исторические личности	Владимир Карлович Саблер (1845–1929) – титулярный советник, государственный деятель Российской империи, обер-прокурор Святейшего Синода, юрист, почётный член Императорского православного палестинского общества.
Транспортная доступность	Проезд личным автотранспортом от Тулы 68 км. до села Богословское.
Археологические памятники. Объекты Тульской засечной черты	
Городища «Стрелица» и «Четырская Гора» <i>(Тульская обл., Ясногорский р-н, д. Макаровка и д. Федоровка, правый берег р. Ока)</i>	
Краткое описание	<p>Возникновение городища «Стрелица» относится к раннему железному веку. Оно расположено в 0,5 км к западу от деревни Макаровка и 1,5 км к северо-западу от д. Федоровки, на территории турбазы, на правом высоком берегу р. Оки между двумя оврагами, близ устья р. Стрелицы. Площадка округлая, размеры – 150 x 150 м, высота над рекой 20–25 м. С юга и юго-востока ранее имелись два вала высотой до 2 м и два рва глубиной до 2,5 м, ныне сnivelированные. Культурный слой толщиной до 0,45 м, сильно нарушен при строительстве турбазы. Керамика лепная, отнесенная к раннему железному веку, и гончарная, древнерусская и позднесредневековая. Древнерусские и позднесредневековые слои памятника рядом исследователей связываются с остатками г. Лопастна, впервые упомянутого в Ипатьевской летописи под 1176 г., являвшегося тогда волостным центром в составе Черниговского княжества. В документах XIV в. Лопастна выступает пограничным городом Московского княжества, центром волости Лопастна (Лопастня).</p> <p>Лопастня впервые упомянута в Ипатьевской летописи (1176) в качестве владения черниговского князя Олега Святославича. В этом месте Ока была границей между суздальским и черниговским владениями. Упомянута она и в завещании великого князя владимирского и московского Ивана Калиты. Договорной грамотой (1382) Дмитрия Ивановича Донского и великого князя рязанского Олега Ивановича Лопастня утверждалась за Рязанским княжеством. В XIV в. город был разрушен при нашествии хана Тохтамыша на Москву, после чего, видимо, уже более не восстанавливался. Позже на этом месте возникло городище «Четырех церквей», а впоследствии создан монастырь во имя святого Николая Чудотворца (XVII в.). К началу XX века из четырех церквей сохранилось лишь две. И только одна Пятницкая, рубленая в 1677 г., была в годы коллективизации перевезена в Жерновку для постройки клуба. В советское время здесь возникла турбаза.</p> <p>Городище «Четырская гора» датируется ранним железным веком. Расположено в 1,5 км к северу от д. Федоровки, в 0,8 км к западу от д. Макаровки, в 1,9 км к востоку от д. Хорошевки, на мысе высокой надпойменной террасы правого берега р. Оки, при устье р. Стрелицы. Представляет собой овальную площадку 150 x 70 м, высота над рекой – 20 м. С напольной юго-восточной стороны сохранились остатки разрушенного вала высотой до 0,5 м. Культурный слой толщиной до 0,4 м, нарушен земляными работами. Здесь обнаружены керамика лепная, слабопрофилированная, с примесями песка и древесины в глине, тесте, без орнамента, отнесенная к раннему железному веку, гончарная древнерусская (XII–XIII вв.) и позднесредневековая</p>

	(XIV–XV вв.). Среди других находок – железные ножи, серп, дужка цилиндрического замка, фрагмент билонового браслета. Возможно, что древнерусский и позднесредневековый слои памятника могут связываться с остатками г. Лопастна. Курган Федоровка находится в 0,5 км к северу от одноименной деревни, на восточной стороне оврага, входящего справа в долину р. Оки. Насыпь высотой 2,5 м, диаметром 18 м располагается на пахотном поле, поросла деревьями и кустарником. Вероятно, это последний курган распаханного могильника.
Транспортная доступность	Проезд личным автотранспортом от Тулы по трассе М2 («Крым») до поселка Пахомово. Затем 20 км до деревни Иваново и еще 10 км до деревни Федоровка.
Городище «Малаховский курган» (Тульская обл., Ясногорский р-н, д. Малаховка)	
Краткое описание	Городище расположено в 0,7 км западнее д. Малаховки, в 1 км к западу от д. 0,5 км к востоку от д. Новоклейменово, в одноименном урочище, на мысе правого берега р. Сулемы (Селюмы), левого притока р. Вашаны, правого притока р. Оки), при устье ручья Малаховка, датируется ранним железным и XII–XVII вв.
Транспортная доступность	Проезд личным автотранспортом от Тулы 37 км по трассе М2 («Крым») до деревни Ново-Клеменово за тем еще 700 метров до деревни Малаховка.
Городище «Борисово» (Тульская обл., Ясногорский р-н, д. Павловское)	
Краткое описание	Находится в 2,1 км западнее д. Павловское, на левом берегу ручья Столбня (правого притока р. Беспуты, правого притока р. Оки), рядом с остатками церкви и старого кладбища. Датируется серединой 1 тысячелетия нашей эры и XVI–XVII вв.
Транспортная доступность	Проезд личным автотранспортом от Тулы по трассе М2 («Крым») до Ясногорска, затем еще 20 км до деревни Павловское.
Городище «Плотское» (Тульская обл., Ясногорский р-н, д. Хорошека)	
Краткое описание	Городище возникло в период раннего железного века и просуществовало вплоть до XIII в. Оно расположено в 0,2 км к северу от деревни Хорошевки, на мысе высокой надпойменной террасы правого берега р. Оки, на восточном берегу устья безымянного ручья. Представляет собой овальную площадку размерами 55 x 45 м, которая возвышается над рекой на 20 м. С напольной стороны зафиксированы полукольцевой вал высотой до 1 м и два заплывшие рва шириной 4 и 5 м. Культурный слой толщиной до 0,7 м. Среди артефактов – керамика лепная, слабопрофилированная и профилированная, с примесями песка, древесины и шамота в глине, тесте, преимущественно без орнамента, иногда – с насечками или защипами по краю венчика,

	отнесенная к 1-й половине и середине 1-го тысячелетия нашей эры, а также гончарная древнерусская, с линейным и волнистым орнаментом, датированная XII–XIII вв.
Транспортная доступность	Можно доехать автобусом от автовокзала г. Ясногорска до Есуково. Автомобилем по Каширскому шоссе до поворота на д. Иваново, далее – до поворота на пос. Есуково, затем по указателю «Хорошевка».
Городище «Земляные ворота» (Тульская обл., Ясногорский р-н, д. Юрцово)	
Краткое описание	Датируется XIV–XVII вв. Находится в 0,2 км к северо-западу от деревни Юрцово, в 1,5 км к востоку от д. Иваново, на мысе надпойменной террасы левого берега р. Беспуты (правого притока р. Оки), при устье оврага. Представляет собой подтреугольную площадку размерами 62 x 45 м, возвышающуюся над рекой на 8–11 м. С южной ее стороны зафиксированы вал высотой до 2 м и ров перед ним глубиной до 3 м. Культурный слой не выявлен, находки отсутствуют. Возможно, является остатками одного из узлов обороны, связанных с Тульской засечной чертой XVI–XVII веков.
Транспортная доступность	Проезд только личным автотранспортом по трассе М2 («Крым») от Тулы 45 км до деревни Иваново затем 1,5 км до деревни Юрцово. От асфальтовой дороги деревню отделяет всего один километр, однако преодолеть это расстояние на автомобиле возможно только в сухую погоду.
Городище «Якорь» (Тульская обл., Ясногорский р-н, д. Якорь)	
Краткое описание	Датируется XIV–XVII вв. Расположено в 1 км к юго-западу от д. Хреново, в 0,1 км востоку от бывшей деревни Якорь, на надпойменной террасе левого берега р. Апрани (правого притока р. Беспуты, правого притока р. Оки). Представляет собой подпрямоугольную площадку 50 x 40 м, возвышающуюся над рекой на 10 м. С ее напольной западной стороны зафиксированы вал высотой до 2 м и слабые следы рва перед ним. Культурный слой толщиной – 0,3 м. Здесь обнаружены керамика гончарная, белоглиняная, позднесредневековая. Вероятно, является остатками одного из узлов обороны, связанных с Тульской засечной чертой XVI–XVII веков.
Транспортная доступность	Проезд личным автотранспортом, расстояние от Тулы – 57 км, от Ясногорска – 29 км по трассе Е-115, затем по грунтовой дороге до деревни Хреново.
Городище Кукуй (Тульская обл., Ясногорский р-н, д. Кукуй)	
Краткое описание	Датируется ранним железным веком (XII–XIII вв.), расположено на западной окраине деревни, на высокой надпойменной террасе левого берега р. Беспуты (правого притока р. Оки). Представляет собой округлую площадку диаметром около 35 м, возвышающуюся над поймой на 10 м, над рекой на 15 м. С ее напольной западной стороны зафиксированы вал высотой до 1,5

	м и ров перед ним глубиной до 4 м. Культурный слой имеет вид темной гумусированной супеси толщиной до 0,4 м. Здесь найдены фрагменты лепной керамики, отнесенной к раннему железному веку, и гончарной древнерусской.			
Транспортная доступность	Проезд личным автотранспортом по трассе Р-382, затем по платной трассе М2 («Крым») до деревни Кукуй Ясногорского района.			
Инфраструктура муниципального образования				
Гостиницы				
Гостиница «Фортуна»				
Номерной фонд	Цена	Организация питания	Наличие конференц-зала	Контакты
8 (22)	1300–3800 руб	Ресторан, бар	+	Тульская обл., г. Ясногорск, ул. Пролетарская, д. 24. Тел. +7 (48766) 2-57-13; +7 (953) 967-13-47. Факс: +7 (48766) 2-57-45.
Объекты питания				
Спорт-бар «Лига»				
Кол-во посадочных мест	Кухня	Средний чек	Контакты	
30	Европейская	700 руб.	Тульская обл., г. Ясногорск, ул. Советская, д. 13. Тел.: +7 (48766) 2-13-15, +7 (920) 770-50-22, +7 (920) 270-88-16.	
Пиццерия «Nearoly»				
Кол-во посадочных мест	Кухня	Средний чек	Контакты	
40	Европейская, японская	300 руб.	Тульская обл., г. Ясногорск, ул. Комсомольская, д. 14а. Тел. +7 (963) 223-32-22.	

Транспорт

Автовокзал	Ж/д станции	Такси
<p>ул. Советская, д. 19; тел. +7 (48766) 2-12-61; рейсы: «Ясногорск–Москва» «Ясногорск–Тула», а также рейсы в московском направлении из Орла, Мценска, Калуги, Рязани.</p>	<p>ул. Путьская, д. 12; тел.: 8 (800) 775-00-00, +7 (48766) 5-04-10. Скоростные поезда (летнее расписание): № 283 «Москва–Сочи» (стоянка 2 мин.) № 257 «Москва–Севастополь» (стоянка 2 мин.) На станции останавливаются все электropоезда-экспрессы маршрута: «Москва–Тула» и «Тула–Москва». Ежедневно на станции делают остановку 7 пар пригородных электropоездов: «Серпухов– Тула»; № 6032 «Ясногорск–Москва- Курская» (отпр. 12:52), Поезда «Чернь–Курск», «Чернь–Москва» (Курская) «Тула–Ясногорск» (пригородный экспресс).</p>	<p>«Экспресс»: +7 (48756) 2-25-50.</p>

Туристские услуги		
Туроператоры, работающие на прием групп в МО	Туроператоры, работающие на въезд	Банк экскурсоводов
-	-	Рогова Е.Л.
Краеведы		
ФИО	Направления деятельности	
А. В. Семенец	автор исследовательских краеведческих статей по истории Ясногорского машиностроительного завода.	
И. П. Аношин	автор исследовательских статей по теме «Битва на реке Восьме».	
Л. И. Колганова	ведущий библиотекарь Ясногорской центральной библиотеки имени В.В. Вересаева, автор исследовательских краеведческих статей по истории усадьбы в деревне Федяшево и Желыбинского детского дома.	
Общая информация		
Событийные мероприятия	Февраль – районный фестиваль самодеятельных театральных коллективов «Федотовская весна» Август – фестиваль неспешной жизни SLOW FEST.	
Известные исторические личности, связанные с МО	<p>Модест Петрович Мусоргский (1839–1881) – русский композитор. Летом 1868 года жил в деревне Шилово и работал над первым актом оперы «Женитьба».</p> <p>Викентий Викентьевич Вересаев (1867–1945) – русский советский писатель. С 1882 по 1885 год жил в деревне Владычино.</p> <p>Александр Васильевич Рязанцев (1874–1930) – дворянин, один из крупнейших специалистов по холодильному делу в России, ученый-теплотехник с мировой известностью, профессор, председатель технического совета холодильного комитета при Наркомторге СССР, репрессирован; уроженец д. Одинцово (ныне территория Ясногорского района).</p> <p>Федор Панфилович Нестеров (1877–1966) – русский и советский художник-живописец, ученик И.Е. Репина, член Союза художников РСФСР; уроженец д. Машено (ныне Денисово Ясногорского района).</p> <p>Константин Николаевич Шистовский (1899–1981) – советский ученый, директор Московского планетария, Герой Труда, уроженец с. Лаптева.</p>	

	<p>Дородницын Анатолий Алексеевич (1910–1994) – советский математик, геофизик и механик. Академик АН СССР и РАН, Герой Социалистического Труда; уроженец с. Башино.</p> <p>Дмитрий Петрович Щербин (1920–1987) – Герой Советского Союза, руководил Ясногорским военкоматом.</p>
Бренды МО	Ясногорский лапоток.
Мифы и легенды туристской значимости	<p>Лаптево Название «Лаптево» имеет свою легенду – будто бы однажды Екатерине II, покровительнице ремесел и тульского наместничества, путешествующей в южном направлении и остановившейся на станции Ростиславо, умельцы преподнесли серебряный лапот, в честь чего императрица и повелела назвать этот населенный пункт.</p> <p>«Тульская аномалия» На территории Ясногорского района расположена «тульская аномалия» – геомагнитная зона близ деревни Кургузовка, где неправильно работает компас, люди теряют чувство реальности.</p> <p>Родник «Башинский» По преданию, жила вдова и было у неё семеро детей. Старший пошел пастухом и пас скот с утра до ночи. И вырос сильным статным юношей. Все называли его Баш. На праздник Иван Купала все деревенские парни и девушки по традиции отправлялись в лес. Люди верили, что это единственная ночь в году, когда расцветает папоротник и цветет всего лишь миг. Тому, кто увидит его и успеет сорвать, явится дар – понимание языка животных и птиц. Башу посчастливилось, сорвал он заветный цветок папоротника. Но вскоре изменился Баш. Сначала перестал пасти скот, а затем стал уходить в лес и слушать разговоры животных. Со временем он становился все более нелюдимым и однажды пропал. Принялись искать его всем селом, но так и не нашли. Через несколько недель охотники обнаружили аккуратно сложенную одежду Баша, будто только что снял хозяин, а рядом с ней увидели источник. Попробовали охотники воды, и показалась она им самой вкусной, из всей воды, что они пробовали. Поиски Баша продолжались, но так его и не нашли. А через несколько лет в лесу медведь объявился. И пошла молва, что это Баш ушел к зверям и в медведя обратился, а на память людям, оставил родник, который стали называть Башинским.</p> <p>Исток Осетра Про этот гидрологический объект ходило много «страшилок». Мол, Осетр постоянно забирает людей. Речной маршрут и на самом деле проходит через опасные омуты. Речь идет о «всасывающих» ямах глубиной в 3–5 м.</p>
Проходившие на территории МО съемки кинофильмов	В 2008 году в городе проходили съемки фильма «Чудо» (реж. Александр Прошкин) с участием Константина Хабенского, Марии Буровой и Сергея Маковецкого.

<p>Значимые события в истории МО. Краткая историческая справка</p>	<p>Территория современного Ясногорского района была заселена еще в период неолита, в III–II тысячелетии до н.э. В XVI–XVII вв. она входила в состав Каширского и Тульского уездов и находилась в южной части Московского государства подвергаясь набегам крымских татар. Будущий город Ясногорск вырос из пристанционного поселка Лаптево, получившего свое название от одноименной станции на линии железной дороги Москва–Харьков, а станция – от находившегося неподалеку села Лаптево, ранее именовавшегося Ростиславо. Станция Лаптево появилась в 1867 году. Развитие поселка началось благодаря заводчику И.А. Головину, основавшему завод по производству плугов и других сельскохозяйственных орудий. Он стал градообразующим предприятием, вокруг которого вырос небольшой населенный пункт.</p> <p>В 1924 году п. Лаптево стал административным центром Лаптевского района. В 1938-м он получил статус рабочего поселка. В 1958-м этот населенный пункт стал городом. В 1965-м Лаптево переименовали в Ясногорск, а район - в Ясногорский район. В 2006 году району присвоен статус муниципального.</p>
<p>Статистика посещения</p>	<p>2018 г. – 8 960 чел.</p>